

АДМИНИСТРАЦИЯ  
МУНИЦИПАЛЬНОГО ОБРАЗОВАНИЯ  
«СЕВЕРООНЕЖСКОЕ»  
(АМО «СЕВЕРООНЕЖСКОЕ»)

2-й микрорайон, д. 9, пос. Североонежск,  
Архангельская обл., Плесецкий р-н, 164268  
Тел. (81832) 6-46-78, тел./факс 6-46-40  
E-mail: mo\_sevon@mail.ru

Председателю Архангельского  
областного Собрания депутатов

Прокопьевой Е.В.

28 сентября 2020 года № 1077

На \_\_\_\_\_ от \_\_\_\_\_

**Уважаемая Екатерина Владимировна!**

В соответствии со статьей 33 Устава Архангельской области направляем взамен ранее внесенного проекта (№ 833 от 31.07.2020 г.) проект постановления Архангельского областного Собрания депутатов «Об одобрении предложения о переименовании поселка Строителей городского поселения «Североонежское» Плесецкого муниципального района Архангельской области».

Приложение:

1. Проект постановления Архангельского областного Собрания депутатов «Об одобрении предложения о переименовании поселка Строителей городского поселения «Североонежское» Плесецкого муниципального района Архангельской области» – 1 экз. на 2 л.
2. Пояснительная записка к проекту постановления – 1 экз. на 2 л.
3. Финансово-экономическое обоснование к проекту постановления – 1 экз. на 1 л.
4. Перечень нормативных правовых актов Архангельской области, отмены, изменения или дополнения которых потребует принятие постановления – 1 экз. на 1 л.
5. Копия решения муниципального Совета МО «Североонежское» от 29 апреля 2020 года № 226 «Об одобрении предложения о переименовании поселка Строителей городского поселения «Североонежское» Плесецкого муниципального района Архангельской области» – 1 экз. на 1 л.
6. Копия решения муниципального Совета МО «Североонежское» от 29 апреля 2020 года № 225 «О внесении в Архангельское областное Собрание депутатов предложения о переименовании поселка Строителей городского поселения «Североонежское» Плесецкого муниципального района Архангельской области и проекта постановления Архангельского областного Собрания депутатов «Об одобрении предложения о переименовании поселка Строителей


Архив делового документооборота

08 10 20  
117/301

821

- городского поселения «Североонежское» Плесецкого муниципального района Архангельской области» – 1 экз. на 2 л.
7. Копия решения Собрания депутатов МО «Плесецкий муниципальный район» от 14 мая 2020 года № 136 «Об одобрении предложения муниципального Совета муниципального образования «Североонежское» о переименовании поселка Строителей городского поселения «Североонежское» Плесецкого района Архангельской области в поселок Строитель городского поселения «Североонежское» Плесецкого района Архангельской области» - 1 экз. на 1 л.
  8. Копия Архивной справки от 25.03.2014 года № 21/05-03 – 1 экз. на 3 л.
  9. Копия Архивной справки от 12.09.2019 года № 06-21/765 – 1 экз. на 2 л.
  10. Кадастровый план территории 1 экз. на 53 л.
  11. Копия письма Росреестр № 03-38/11220@ от 25.06.2020 г. о решении об образовании п. Строителей – 1 л. в 1 экз.
  12. Копия письма «Федерального научно-технического центра геодезии, картографии и инфраструктуры пространственных данных» № 132/8241 от 13.07.2020 г. о наличии одноименных однородных географических объектов и географических координатах центра географического объекта - 1 экз. на 4 л.
  13. Копия письма ФГБУ «Федеральная кадастровая палата Федеральной службы государственной регистрации, кадастра и картографии» по АО и НАО № 10-24/10557 от 24.08.2020 г. о решении об образовании п. Строителей – 1 л. в 1 экз.
  14. Копия письма «Федерального научно-технического центра геодезии, картографии и инфраструктуры пространственных данных» № 132/11003 от 18.08.2020 г. о решении об образовании п. Строителей – 1 л. в 1 экз.
  15. Карты - 1 экз. на 5 л.
  16. Документы п. 1 – 4, 11 на электронном носителе.

Глава администрации  
МО «Североонежское»



Ю.А. Старицын



3. Настоящее постановление вступает в силу со дня его официального опубликования.

Председатель областного  
Собрания депутатов

Е.В. Прокопьева

**Пояснительная записка**  
**к проекту постановления Архангельского областного Собрания депутатов**  
**«Об одобрении предложения о переименовании поселка Строителей**  
**городского поселения «Североонежское» Плесецкого муниципального**  
**района Архангельской области»**

Проект постановления Архангельского областного Собрания депутатов «Об одобрении предложения о переименовании поселка Строителей городского поселения «Североонежское» Плесецкого муниципального района Архангельской области» (далее – Проект) разработан в соответствии со статьей 9 Федерального закона от 18 декабря 1997 года № 152-ФЗ «О наименованиях географических объектов», статьей 37 областного закона от 23 сентября 2009 года № 65-5-ОЗ «Об административно-территориальном устройстве Архангельской области».

Самое первое упоминание п. Строитель получил в 1974 году в поквартирных карточках.

В 1985 году упоминается п. Строитель в решениях Плесецкого районного совета народных депутатов.

По архивной справке Государственного архива АО от 12.09.2019 года видно как изменяется наименование поселка. В архивном фонде Архангельского областного комитета государственной статистики в списке населенных пунктов Плесецкого района:

- по состоянию на 01.01.1987 года (за 1986 год) значится поселок Строитель Североонежского поселкового Совета;

- по состоянию на 01.01.2004 года (за 2003 год) значится поселок Строителей Североонежского поселкового Совета.

В справочниках административно-территориального деления Архангельской области:

- за 1992 год в Плесецком районе значится рабочий поселок Североонежск; в населенных пунктах, подчиненных поселковому Совету поселок Строитель (Строителей) не значится;

- за 2006 год в Плесецком муниципальном районе значится Североонежское городское поселение, в состав которого входит поселок Строителей.

В 2005 году в областной закон от 23.09.2004 года №258-внеоч.-ОЗ внесены изменения, статья 45 внесено наименование Строителей.

С 2014 года администрация МО «Североонежское» неоднократно обращалась в Правовой Департамент Правительства Архангельской области, Архангельское областное Собрание депутатов, Росреестр.

Так как создание поселка Строителей (Строитель) не нашло своего подтверждения в официальных документах, а также отсутствовало наименование в Государственном каталоге географических названий, администрации МО «Североонежское» было предложено:

1. образовать новый населенный пункт;
2. воспользоваться тем обстоятельством, что территория поселка Строителей непосредственно примыкает к территории деревни Польская (МО «Оксовское»).

Администрация МО «Североонежское» направляла обращение в МО «Оксовское» о включении границ п. Строителей в границы д. Польская. Решением Муниципального Совета МО «Оксовское» было отказано.

23.09.2019 года наименование п. Строителей внесено в Государственный каталог географических названий.

По последнему письму правового департамента от 28.02.2020 года, так как наименование внесено в Государственный каталог географических названий, муниципальному образованию «Североонежское» было предложено переименовать населенный пункт поселок Строителей в поселок Строитель с соблюдением установленной процедуры.

В Генеральном плане и Правилах землепользования и застройки муниципального образования «Североонежское» значится наименование: поселок Строитель.

Собственность граждан (в основном жилые помещения) имеет адрес: п. Строитель, в связи с тем, что проводилась приватизация жилых помещений, переданных по акту приема-передачи 25.05.2008 года (из собственности Плесецкого муниципального района в собственность МО «Североонежское»), а актом были переданы жилые помещения в п. Строитель.

На сегодняшний день граждане, проживающие в п. Строитель (Строителей) имеют регистрацию: в п. Строитель – 75 человек, в п. Строителей – 17 человек.

На данный момент у граждан, зарегистрированных в п. Строитель возникла острая проблема с осуществлением регистрации по месту жительства родившихся детей. По месту регистрации родителей несовершеннолетних граждан не регистрируют, так как в автоматизированной системе регионального программного обеспечения УВМ и Федеральной информационной адресной системе согласно областного закона от 23.09.2004 года № 258-внеоч.-ОЗ «О статусе и границах территорий муниципальных образований в Архангельской области» внесены сведения о п. Строителей.

Переименование населенного пункта необходимо с целью:

1. возвращения географическому объекту наименования, широко известного в прошлом и настоящем (абзац 4 п. 3 ст. 7 ФЗ № 152-ФЗ от 18.12.1997 г. «О наименовании географических объектов»);
2. упорядочения адресного реестра;
3. упорядочения сведений о регистрации по месту жительства;
4. реализации инвестиционного проекта «Увеличение объемов глубокой переработки древесины, организация производства биотоплива на базе ООО «Форест».

Глава администрации  
муниципального образования  
«Североонежское»



Ю.А. Старицын

**Финансово-экономическое обоснование проекта постановления  
Архангельского областного Собрания депутатов  
«Об одобрении предложения о переименовании поселка Строителей  
городского поселения «Североонежское» Плесецкого муниципального  
района Архангельской области»**

Принятие проекта постановления Архангельского областного Собрания депутатов «Об одобрении предложения о переименовании поселка Строителей городского поселения «Североонежское» Плесецкого муниципального района Архангельской области» в случае принятия распоряжения Правительства Российской Федерации о переименовании указанного населенного пункта повлечет незначительные дополнительные расходы областного бюджета.


Принятие данного проекта повлечет переоборудование остановочных пунктов на региональной автодороге Дениславье-Североонежск-СОБР и установку дорожных знаков-указателей населенного пункта.

Для населения в части получения отметки в паспорте о регистрации – дополнительных затрат нет (услуга оказывается бесплатно).

Переименование в государственных органах регистрации будет произведено согласно областному закону без дополнительных затрат.

Переименование указанного населенного пункта не потребует расходов из федерального бюджета.

Глава администрации  
муниципального образования  
«Североонежское»




Ю.А. Старицын

**Перечень  
нормативных правовых актов Архангельской области,  
отмены или изменения которых потребует принятие проекта  
постановления Архангельского областного Собрания депутатов  
«Об одобрении предложения о переименовании поселка Строителей  
городского поселения «Североонежское» Плесецкого муниципального  
района Архангельской области»**

Принятие проекта постановления Архангельского областного Собрания депутатов «Об одобрении предложения о переименовании поселка Строителей городского поселения «Североонежское» Плесецкого муниципального района Архангельской области» потребует внесения изменения в абзац 12 ст. 45 областного закона от 23.09.2004 года № 258-внеоч.-ОЗ «О статусе и границах территорий муниципальных образований в Архангельской области».

Глава администрации  
муниципального образования  
«Североонежское»



Ю.А. Старицын



**МУНИЦИПАЛЬНЫЙ СОВЕТ  
МУНИЦИПАЛЬНОГО ОБРАЗОВАНИЯ «СЕВЕРООНЕЖСКОЕ»  
ПЛЕСЕЦКОГО РАЙОНА АРХАНГЕЛЬСКОЙ ОБЛАСТИ  
четвёртого созыва**

**Р Е Ш Е Н И Е**

от 29 апреля 2020 года № 226

**Об одобрении предложения о переименовании поселка Строителей  
городского поселения «Североонежское» Плесецкого муниципального  
района Архангельской области**

В соответствии с абзацем вторым пункта 5 Порядка осуществления экспертизы предложений о присвоении наименований географическим объектам и о переименовании географических объектов, а также выдачи заключений на указанные предложения, утвержденного приказом Министерства экономического развития Российской Федерации от 27 марта 2014 года №171, муниципальный Совет городского образования «Североонежское» Плесецкого муниципального района Архангельской области **р е ш а е т:**

1. Одобрить предложение о переименовании поселка Строителей городского поселения «Североонежское» Плесецкого муниципального района Архангельской области в поселок Строитель.
2. Настоящее решение вступает в силу со дня его официального опубликования.

**Председатель муниципального Совета  
муниципального образования  
«Североонежское»**



*[Handwritten signature]* **Е.Л. Фенглер**

**Глава  
муниципального образования  
«Североонежское»**



*[Handwritten signature]* **Ю.А. Старицын**

*[Handwritten date]* 29.04.2020

**МУНИЦИПАЛЬНЫЙ СОВЕТ  
МУНИЦИПАЛЬНОГО ОБРАЗОВАНИЯ «СЕВЕРООНЕЖСКОЕ»  
ПЛЕСЕЦКОГО РАЙОНА АРХАНГЕЛЬСКОЙ ОБЛАСТИ  
четвёртого созыва**

**Р Е Ш Е Н И Е**

от 29 апреля 2020 года № 225


**О внесении в Архангельское областное Собрание депутатов предложения о переименовании поселка Строителей городского поселения «Североонежское» Плесецкого муниципального района Архангельской области и проекта постановления Архангельского областного Собрания депутатов «Об одобрении предложения о переименовании поселка Строителей городского поселения «Североонежское» Плесецкого муниципального района Архангельской области»**

В соответствии с частью 1 статьи 9 Федерального закона от 18 декабря 1997 года №152-ФЗ «О наименованиях географических объектов», пунктом 1 статьи 37 областного закона от 23 сентября 2009 года № 65-5-ОЗ «Об административно-территориальном устройстве Архангельской области» муниципальный Совет городского образования «Североонежское» Плесецкого муниципального района Архангельской области **р е ш а е т**:

1. Внести в Архангельское областное Собрание депутатов предложение о переименовании поселка Строителей городского поселения «Североонежское» Плесецкого муниципального района Архангельской области в посёлок Строитель.

2. Внести в Архангельское областное Собрание депутатов проект постановления Архангельского областного Собрания депутатов «Об одобрении предложения о переименовании поселка Строителей городского поселения «Североонежское» Плесецкого муниципального района Архангельской области».

3. При рассмотрении проекта постановления Архангельского областного Собрания депутатов «Об одобрении предложения о переименовании поселка Строитель городского поселения «Североонежское» Плесецкого муниципального района Архангельской области» назначить официальным представителем муниципального Совета депутатов городского поселения «Североонежское» Плесецкого муниципального района Архангельской области Старицына Юрия Алексеевича.



10

4. Администрации городского поселения «Североонежское» Плесецкого муниципального района Архангельской области подготовить документы, необходимые для внесения в Архангельское областное Собрание депутатов предложения о переименовании поселка Строителей городского поселения «Североонежское» Плесецкого муниципального района Архангельской области.

5. Обратиться в Собрание депутатов Плесецкого муниципального района Архангельской области для выявления его мнения по вопросу о переименовании поселка Строителей городского поселения «Североонежское» Плесецкого муниципального района Архангельской области.

6. Настоящее решение вступает в силу со дня его официального опубликования.

**Председатель муниципального Совета  
муниципального образования  
«Североонежское»**



**Е.Л. Фенглер**

**Глава  
муниципального образования  
«Североонежское»**

**Ю.А. Старицын**



**СОБРАНИЕ ДЕПУТАТОВ  
МУНИЦИПАЛЬНОГО ОБРАЗОВАНИЯ  
«ПЛЕСЕЦКИЙ МУНИЦИПАЛЬНЫЙ РАЙОН»  
шестого созыва**

**Р Е Ш Е Н И Е**

от 14 мая 2020 года № 136

**Об одобрении предложения муниципального Совета муниципального образования «Североонежское» о переименовании поселка Строителей городского поселения «Североонежское» Плесецкого района Архангельской области в поселок Строитель городского поселения «Североонежское» Плесецкого района Архангельской области**

В соответствии со статьей 9 Федерального закона от 18 декабря 1997 года № 152-ФЗ «О наименованиях географических объектов», Федеральным законом от 6 октября 2003 года № 131-ФЗ «Об общих принципах организации местного самоуправления в Российской Федерации», статьей 37.1 Областного закона от 23 сентября 2009 года № 65-5-ОЗ «Об административно-территориальном устройстве Архангельской области» и Уставом муниципального образования «Плесецкий муниципальный район» **Собрание депутатов р е ш а е т :**

1. Одобрить предложение муниципального Совета муниципального образования «Североонежское» о переименовании поселка Строителей городского поселения «Североонежское» Плесецкого муниципального района Архангельской области в поселок Строитель городского поселения «Североонежское» Плесецкого района Архангельской области, выраженное в решении муниципального Совета муниципального образования «Североонежское» от 29 апреля 2020 года № 226 «Об одобрении предложения о переименовании поселка Строителей городского поселения «Североонежское» Плесецкого района Архангельской области».

2. Настоящее решение вступает в силу со дня его официального опубликования (обнародования).

**Председатель Собрания депутатов  
муниципального образования  
«Плесецкий муниципальный район»**



**Глава муниципального образования  
«Плесецкий муниципальный район»**



**Н.В. Лебедева**

**И.В. Арсентьев**



АДМИНИСТРАЦИЯ  
МУНИЦИПАЛЬНОГО ОБРАЗОВАНИЯ  
«ПЛЕСЕЦКИЙ РАЙОН»

Главе МО «Североонежское»  
Ю.А. Старицыну

АРХИВНЫЙ ОТДЕЛ

ул. Ленина, 33, пос. Плесецк, Плесецкий район,  
Архангельская область, 164260  
тел. (818-32) 7-70-27, факс 7-70-10  
E-mail: [moples@atnet.ru](mailto:moples@atnet.ru)

АРХИВНАЯ СПРАВКА

25.03.2014 № 21/05-03

На № \_\_\_\_\_ от \_\_\_\_\_

В архивном фонде Плесецкого районного Совета народных депутатов и его исполнительного комитета (далее - райисполкома) райисполком решениями обращается в исполком областного Совета народных депутатов с просьбами:

от 18.01.85г. № 13 – включить в состав вновь образуемого Североонежского поселкового Совета народных депутатов поселок Строитель Оксовского поселкового Совета народных депутатов;

от 17.04.85г. № 119 - зарегистрировать незарегистрированный ранее населенный пункт, возникший при строительстве Североонежского бокситового рудника, и именовать его поселком Строитель.

В других документах райисполкома, а также документах Североонежского и Оксовского поселковых Советов народных депутатов значится поселок Строитель (Строителей).


Других сведений о регистрации пос. Строитель в документах, переданных в муниципальный архив муниципального образования «Плесецкий муниципальный район», нет.

Основание: ф.2, оп.1а, д.1048, л.100; д.1051, л.98; ОМВА ЛС, ф.92, д.ф.; ф.95, д.ф.

Приложения: копии решений райисполкома от 18.01.85г. № 13 и от 17.04.85г. № 119 на 2л.

И.о. начальника отдела

Архивариус



О.А. Балакина

В.В. Старцева





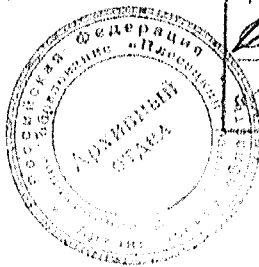
ПЛЕСЕЦКИЙ РАЙОННЫЙ СОВЕТ НАРОДНЫХ ДЕПУТАТОВ  
ИСПОЛНИТЕЛЬНЫЙ КОМИТЕТ

## РЕШЕНИЕ

от 17.04.1985г. № 119

Пос. Плесецк Архангельской области.

О регистрации и наименовании  
поселка "Строитель".



Копия верна:

Начальник архивного отдела  
администрации МО "Плесецкий район"

*В. А. Волынский*

» 20

Учитывая, что при строительстве Североонежского бокситового рудника образован и функционирует поселок, который до настоящего времени не зарегистрирован, исполком районного Совета народных депутатов Р Е Ш И Л :

Просить исполком областного Совета народных депутатов зарегистрировать вновь возникший населенный пункт на территории Оксовского поселкового Совета при строительстве Североонежского бокситового рудника и именовать его поселок "Строитель".

Председатель райисполкома -

*В. К.*

Ю. П. Малышев

Секретарь райисполкома -

*Уасссссс*

М. М. Матросова

14



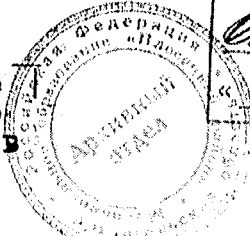
ПЛЕСЕЦКИЙ РАЙОННЫЙ СОВЕТ НАРОДНЫХ ДЕПУТАТОВ  
ИСПОЛНИТЕЛЬНЫЙ КОМИТЕТ

**РЕШЕНИЕ**

18.01.85г. № 13

пос. Плесецк Архангельской области

Об образовании в поселке Североонежск поселкового Совета народных депутатов



Копия верна:

Начальник архивного отдела администрации МО "Плесецкий район"

*О.А. Волыкина*

25 марта 2014 г.

В связи с образованием крупного рабочего поселка Североонежск и учитывая его большую перспективу развития, рост численности населения в составе рабочих, служащих и членов их семей, исполком районного Совета народных депутатов


**Р Е Ш И Л :**

1. Руководствуясь Указами Президиума Верховного Совета РСФСР от 17 августа 1982 года "О порядке решения вопросов административно-территориального устройства РСФСР, просить исполком областного Совета народных депутатов : отнести населенный пункт Североонежск к категории рабочих поселков, с сохранением за ним названия Североонежск; образовать на территории рабочего поселка Североонежск поселковый Совет народных депутатов, присвоив ему название "Североонежский", с подчинением районному Совету народных депутатов.

2. Включить в состав территории нового Совета поселки Икса, Осташкино, Строитель, а также соединившиеся с его территорией деревни : Фалево, Польская, Гора, Попова.

Председатель исполкома *Средств* Ю.П.Мальшев

Секретарь *Матросова* М.М.Матросова





МИНИСТЕРСТВО КУЛЬТУРЫ  
АРХАНГЕЛЬСКОЙ ОБЛАСТИ

государственное бюджетное учреждение  
Архангельской области  
**«ГОСУДАРСТВЕННЫЙ АРХИВ  
АРХАНГЕЛЬСКОЙ ОБЛАСТИ»**  
(ГБУАО «ГААО»)

ул. Федота Шубина, д. 1  
г. Архангельск, 163001  
Тел./факс: (8182)20-67-77 / (8182)20-60-77  
ИНН 2901058850 КПП 290101001  
ОГРН 1022900508740  
E-mail: [arkhiv@dvinaland.ru](mailto:arkhiv@dvinaland.ru)

#### АРХИВНАЯ СПРАВКА

12.09.2019	№	06-21/765
На № 1037	от	15.08.2019

По документам архивных фондов Архангельского областного исполнительного комитета (Ф. 2063), Архангельского областного комитета государственной статистики (Архоблстат) (Ф. 1892) выявлены следующие сведения в отношении поселка Строителей (Строитель):

- Решение исполнительного комитета Архангельского областного совета народных депутатов от 8 июля 1985 г. № 92 «Об отнесении поселка Североонежск Плесецкого района к категории рабочих поселков».

**Основание:** Ф. 2063. Оп. 2. Д. 1705. Л. 31., Д. 5121. Л. 17.

- Решение Плесецкого районного совета народных депутатов от 18 января 1985 г. № 13 «Об образовании в поселке Североонежск поселкового Совета народных депутатов», в котором имеется следующая информация: «Административно подчинить вновь созданному Североонежскому поселковому Совету народных депутатов поселки: Икса, Осташкино, Строитель, деревни: Фалева, Польская, Гора, Попова». Имеется список населенных пунктов, административно подчиненных Североонежскому поселковому Совету.

**Основание:** Ф. 2063. Оп. 16. Д. 41. Л. 6.

- Решение Архангельского областного совета народных депутатов от 8 мая 1986 г. № 71/1 «О некоторых изменениях в административно-территориальном делении области», в котором имеется информация об административном подчинении Североонежскому поселковому Совету населенных пунктов: поселков Икса, Осташкино и временного поселка строителей (так в документе) (с улицами Тасжная, Набережная, Юбилейная, имени М. Горького, имени С. Есенина), исключив их из состава Оксовского поселкового совета.

**Основание:** Ф. 2063. Оп. 2. Д. 5305. Л. 63.

В архивном фонде Архангельского областного комитета государственной статистики (Архоблстат) в списках населенных пунктов Плесецкого района:

- по состоянию на 01.01.1986 г. (за 1985 год), Североонежского поселкового Совета не значится;

Администрация  
муниципального образования  
«Североонежское»  
(АМО «Североонежское»)

2-й микрорайон, д. 9,  
пос. Североонежск,  
Плесецкий р-н,  
Архангельская обл.,  
164268





- по состоянию на 01.01.1987 г. (за 1986 год), значится п. Строитель Североонежского поселкового Совета;

- по состоянию на 01.01.2004 (за 2003 год) значится п. Строителей Североонежского поселкового Совета.

Основание: Ф. 1892. Оп. 25. Д. 3055. Л. 122; Д. 7737. Л. 37.

В справочниках административно-территориального деления Архангельской области:


- за 1992 г. в Плесецком районе значится рабочий поселок Североонежск; в населенных пунктах, подчиненных поселковому совету, поселок Строитель (Строителей) не значится;

- за 2006 г. в Плесецком муниципальном районе значится Североонежское городское поселение, в состав которого входит пос. Строителей.

Документы Плесецкого райисполкома (Ф. 2390) после 1969 г., Архангельского областного комитета государственной статистики (Архоблстат) после 2003 г., а также Североонежского исполкома Плесецкого района на хранение в архив не поступали.

Директор архива

Начальник отдела публикации и использования документов



Т.А. Маслова

Т.А. Санакина

Яковчук Татьяна Валентиновна  
(8182) 21-59-41



КАДАСТРОВЫЙ ПЛАН ТЕРРИТОРИИ

На основании запроса от 13 июля 2020, поступившего на рассмотрение 13 июля 2020, сообщаем, что согласно записям Единого государственного реестра недвижимости:

Лист № 1 раздела 1	Всего листов раздела 1: 45	Всего разделов: 10	Всего листов: 1697
--------------------	----------------------------	--------------------	--------------------

14 июля 2020 № КУВИ-002/2020-6935714	
Номер кадастрового квартала: 29:15:101101	Площадь кадастрового квартала: 68.51 Га

Общие сведения об объектах недвижимости в кадастровом квартале

Номер п/п	Кадастровый номер объекта недвижимости	Вид объекта недвижимости	Адрес	Площадь или основная характеристика	Категория земель	Виды разрешенного использования	Назначение (проектируемое назначение)	Кадастровая стоимость (руб.)
1	2	3	4	5	6	7	8	9
1	29:15:101101:1	Земельный участок	обл. Архангельская, р-н Плесецкий, СОТ "Рябинушка"	480	Земли сельскохозяйственного назначения	Для ведения садоводства	—	21609.6
2	29:15:101101:10	Земельный участок	Местоположение установлено относительно ориентира, расположенного за пределами участка. Почтовый адрес ориентира: обл. Архангельская, р-н Плесецкий, СОТ "Рябинушка".	694	Земли сельскохозяйственного назначения	Для ведения огородничества	—	395.58
3	29:15:101101:100	Земельный участок	Местоположение установлено относительно ориентира, расположенного за пределами участка. Почтовый адрес ориентира: обл. Архангельская, р-н Плесецкий, СОТ "Рябинушка".	932	Земли сельскохозяйственного назначения	Для ведения садоводства	—	41958.64
4	29:15:101101:101	Земельный участок	Местоположение установлено относительно ориентира, расположенного за пределами участка. Почтовый адрес ориентира: обл. Архангельская, р-н Плесецкий, СОТ "Рябинушка".	563 +/- 17	Земли сельскохозяйственного назначения	Для огородничества и садоводства	—	25346.26
5	29:15:101101:102	Земельный участок	Местоположение установлено относительно ориентира, расположенного за пределами участка. Почтовый адрес ориентира: обл. Архангельская, р-н Плесецкий, СОТ "Рябинушка".	486	Земли сельскохозяйственного назначения	Для ведения садоводства	—	21879.72

ДОКУМЕНТ ПОДПИСАН  
ЭЛЕКТРОННОЙ ПОДПИСЬЮ

СВЕДЕНИЯ О СЕРТИФИКАТЕ ЭП

Сертификат: 673169747045108897601188718879677818855

Владелец: Росреестр

Подпись  
Действителен: с 04.02.2020 по 04.05.2021

М.П.

инициалы, фамилия

полное наименование должности

18

Лист № 2 раздела 1	Всего листов раздела 1: 45	Всего разделов: 10	Всего листов: 1697
--------------------	----------------------------	--------------------	--------------------

14 июля 2020 № КУВИ-002/2020-6935714	
Номер кадастрового квартала: 29:15:101101	Площадь кадастрового квартала: 68.51 Га

6	29:15:101101:103	Земельный участок	Местоположение установлено относительно ориентира, расположенного за пределами участка. Почтовый адрес ориентира: обл. Архангельская, р-н Плесецкий, СОТ "Рябинушка".	864	Земли сельскохозяйственного назначения	Для ведения садоводства	—	38897.28
7	29:15:101101:104	Земельный участок	Местоположение установлено относительно ориентира, расположенного за пределами участка. Почтовый адрес ориентира: обл. Архангельская, р-н Плесецкий, СОТ "Рябинушка".	657	Земли сельскохозяйственного назначения	Для ведения садоводства	—	29578.14
8	29:15:101101:105	Земельный участок	Местоположение установлено относительно ориентира, расположенного за пределами участка. Почтовый адрес ориентира: обл. Архангельская, р-н Плесецкий, СОТ "Рябинушка".	384	Земли сельскохозяйственного назначения	Для ведения садоводства	—	17287.68
9	29:15:101101:106	Земельный участок	Местоположение установлено относительно ориентира, расположенного за пределами участка. Почтовый адрес ориентира: обл. Архангельская, р-н Плесецкий, СОТ "Рябинушка".	504	Земли сельскохозяйственного назначения	Для ведения садоводства	—	22690.08
10	29:15:101101:107	Земельный участок	Местоположение установлено относительно ориентира, расположенного за пределами участка. Почтовый адрес ориентира: обл. Архангельская, р-н Плесецкий, СОТ "Рябинушка".	740	Земли сельскохозяйственного назначения	Для ведения садоводства	—	33314.8
11	29:15:101101:108	Земельный участок	Местоположение установлено относительно ориентира, расположенного за пределами участка. Почтовый адрес ориентира: обл. Архангельская, р-н Плесецкий, СОТ "Рябинушка".	820	Земли сельскохозяйственного назначения	Для ведения садоводства	—	36916.4
12	29:15:101101:109	Земельный участок	Местоположение установлено относительно ориентира, расположенного за пределами участка. Почтовый адрес ориентира: обл. Архангельская, р-н Плесецкий, СОТ "Рябинушка".	620	Земли сельскохозяйственного назначения	Для ведения садоводства	—	27912.4

ДОКУМЕНТ ПОДПИСАН  
ЭЛЕКТРОННОЙ ПОДПИСЬЮ

СВЕДЕНИЯ О СЕРТИФИКАТЕ ЭП

Сертификат: 673169747045108897601188718879677818855

Владелец: Росреестр  
Подпись  
Действителен: с 04.02.2020 по 04.05.2021

М.П.

инициалы, фамилия

полное наименование должности

Лист № 3 раздела 1	Всего листов раздела 1: 45	Всего разделов: 10	Всего листов: 1697
--------------------	----------------------------	--------------------	--------------------

14 июля 2020 № КУВИ-002/2020-6935714	
Номер кадастрового квартала: 29:15:101101	Площадь кадастрового квартала: 68.51 Га

13	29:15:101101:11	Земельный участок	Местоположение установлено относительно ориентира, расположенного за пределами участка. Почтовый адрес ориентира: обл. Архангельская, р-н Плесецкий, СОТ "Рябинушка".	670	Земли сельскохозяйственного назначения	Для ведения садоводства	—	30163.4
14	29:15:101101:110	Земельный участок	Местоположение установлено относительно ориентира, расположенного за пределами участка. Почтовый адрес ориентира: обл. Архангельская, р-н Плесецкий, СОТ "Рябинушка".	705	Земли сельскохозяйственного назначения	Для ведения садоводства	—	31739.1
15	29:15:101101:111	Земельный участок	Местоположение установлено относительно ориентира, расположенного за пределами участка. Почтовый адрес ориентира: обл. Архангельская, р-н Плесецкий, СОТ "Рябинушка".	643	Земли сельскохозяйственного назначения	Для садоводства	—	28947.86
16	29:15:101101:113	Земельный участок	Местоположение установлено относительно ориентира, расположенного за пределами участка. Почтовый адрес ориентира: обл. Архангельская, р-н Плесецкий, СОТ "Рябинушка".	950	Земли сельскохозяйственного назначения	Для ведения садоводства	—	42769
17	29:15:101101:114	Земельный участок	обл. Архангельская, р-н Плесецкий, СОТ "Рябинушка"	673	Земли сельскохозяйственного назначения	Для ведения садоводства	—	30298.46
18	29:15:101101:115	Земельный участок	Местоположение установлено относительно ориентира, расположенного за пределами участка. Почтовый адрес ориентира: обл. Архангельская, р-н Плесецкий, СОТ "Рябинушка".	420	Земли сельскохозяйственного назначения	Для ведения садоводства	—	18908.4
19	29:15:101101:116	Земельный участок	Местоположение установлено относительно ориентира, расположенного за пределами участка. Почтовый адрес ориентира: обл. Архангельская, р-н Плесецкий, СОТ "Рябинушка".	420	Земли сельскохозяйственного назначения	Для ведения садоводства	—	18908.4
20	29:15:101101:117	Земельный участок	Местоположение установлено относительно ориентира, расположенного за пределами участка. Почтовый адрес ориентира: обл. Архангельская, р-н Плесецкий, СОТ "Рябинушка".	683	Земли сельскохозяйственного назначения	Для ведения садоводства	—	30748.66

СВЕТЛОТОВА СЕРГЕЙ КАТЕРИНА

Сертификат: 673169747045108897601188718879677818855

Владелец: Росреестр  
подпись  
действителен с 04.02.2020 по 04.05.2021

М.П.

полное наименование должности

инициалы, фамилия

Лист № 4 раздела 1	Всего листов раздела 1: 45	Всего разделов: 10	Всего листов: 1697
--------------------	----------------------------	--------------------	--------------------

14 июля 2020 № КУВИ-002/2020-6935714	
Номер кадастрового квартала: 29:15:101101	Площадь кадастрового квартала: 68.51 Га

21	29:15:101101:118	Земельный участок	Местоположение установлено относительно ориентира, расположенного за пределами участка. Почтовый адрес ориентира: обл. Архангельская, р-н Плесецкий, СОТ "Рябинушка".	480	Земли сельскохозяйственного назначения	Для ведения садоводства	—	21609.6
22	29:15:101101:119	Земельный участок	Местоположение установлено относительно ориентира, расположенного в границах участка. Почтовый адрес ориентира: обл. Архангельская, р-н Плесецкий, СОТ "Рябинушка".	1028	Земли сельскохозяйственного назначения	Для ведения садоводства	—	46280.56
23	29:15:101101:12	Земельный участок	обл. Архангельская, р-н Плесецкий, СОТ "Рябинушка"	548 +/- 16	Земли сельскохозяйственного назначения	Для ведения огородничества	—	312.36
24	29:15:101101:120	Земельный участок	обл. Архангельская, р-н Плесецкий, СОТ "Рябинушка"	480	Земли сельскохозяйственного назначения	Для ведения садоводства	—	21609.6
25	29:15:101101:121	Земельный участок	обл. Архангельская, р-н Плесецкий, СОТ "Рябинушка"	900	Земли сельскохозяйственного назначения	Для ведения садоводства	—	40518
26	29:15:101101:122	Земельный участок	Местоположение установлено относительно ориентира, расположенного за пределами участка. Почтовый адрес ориентира: обл. Архангельская, р-н Плесецкий, СОТ "Рябинушка".	228	Земли сельскохозяйственного назначения	Для ведения садоводства	—	10264.56
27	29:15:101101:123	Земельный участок	Местоположение установлено относительно ориентира, расположенного за пределами участка. Почтовый адрес ориентира: обл. Архангельская, р-н Плесецкий, СОТ "Рябинушка".	228	Земли сельскохозяйственного назначения	Для ведения садоводства	—	10264.56
28	29:15:101101:124	Земельный участок	Местоположение установлено относительно ориентира, расположенного за пределами участка. Почтовый адрес ориентира: обл. Архангельская, р-н Плесецкий, СОТ "Рябинушка".	642 +/- 18	Земли сельскохозяйственного назначения	Для ведения садоводства	—	28902.84
29	29:15:101101:125	Земельный участок	Местоположение установлено относительно ориентира, расположенного за пределами участка. Почтовый адрес ориентира: обл. Архангельская, р-н Плесецкий, СОТ "Рябинушка".	1232	Земли сельскохозяйственного назначения	Для ведения садоводства	—	55464.64

полное наименование должности	СЕРТИФИКАТ	инициалы, фамилия
	Сертификат: 673169747045108897601188718879677818855 Владелец: Росреестр Действителен: с 04.02.2020 по 04.05.2021 М.П.	

21

Лист № 5 раздела 1	Всего листов раздела 1: 45	Всего разделов: 10	Всего листов: 1697
--------------------	----------------------------	--------------------	--------------------

14 июля 2020 № КУВИ-002/2020-6935714

Номер кадастрового квартала: 29:15:101101

Площадь кадастрового квартала: 68.51 Га

30	29:15:101101:126	Земельный участок	Местоположение установлено относительно ориентира, расположенного за пределами участка. Почтовый адрес ориентира: обл. Архангельская, р-н Плесецкий, СОТ "Рябинушка".	1426 +/- 26	Земли сельскохозяйственного назначения	Для садоводства	—	64198.52
31	29:15:101101:127	Земельный участок	Местоположение установлено относительно ориентира, расположенного за пределами участка. Почтовый адрес ориентира: обл. Архангельская, р-н Плесецкий, СОТ "Рябинушка".	514	Земли сельскохозяйственного назначения	Для ведения садоводства	—	23140.28
32	29:15:101101:128	Земельный участок	Архангельская обл., Плесецкий р-н., СОТ "Рябинушка"	1052	Земли сельскохозяйственного назначения	Для ведения садоводства	—	47361.04
33	29:15:101101:129	Земельный участок	Местоположение установлено относительно ориентира, расположенного за пределами участка. Почтовый адрес ориентира: обл. Архангельская, р-н Плесецкий, СОТ "Рябинушка".	637	Земли сельскохозяйственного назначения	Для ведения садоводства	—	28677.74
34	29:15:101101:13	Земельный участок	Местоположение установлено относительно ориентира, расположенного за пределами участка. Почтовый адрес ориентира: обл. Архангельская, р-н Плесецкий, п. Строитель, Электролиния от произв. базы до КТП (4 опоры).	48	Земли населенных пунктов	Для строительства электролинии	—	4857.6
35	29:15:101101:130	Земельный участок	Местоположение установлено относительно ориентира, расположенного за пределами участка. Почтовый адрес ориентира: обл. Архангельская, р-н Плесецкий, СОТ "Рябинушка".	512	Земли сельскохозяйственного назначения	Для ведения садоводства	—	23050.24
36	29:15:101101:131	Земельный участок	Местоположение установлено относительно ориентира, расположенного за пределами участка. Почтовый адрес ориентира: обл. Архангельская, р-н Плесецкий, СОТ "Рябинушка".	848	Земли сельскохозяйственного назначения	Для ведения садоводства	—	38176.96
37	29:15:101101:132	Земельный участок	Местоположение установлено относительно ориентира, расположенного за пределами участка. Почтовый адрес ориентира: обл. Архангельская, р-н Плесецкий, СОТ "Рябинушка".	120	Земли сельскохозяйственного назначения	Для ведения садоводства	—	5402.4

СРЕДСТВО ПОДПИСИ

Сертификат: 673169747045108897601188718879677818855

Владелец: Росреестр

Действителен: с 04.02.2020 по 04.05.2021

М.П.

полное наименование должности

инициалы, фамилия

98

Лист № 6 раздела 1	Всего листов раздела 1: 45	Всего разделов: 10	Всего листов: 1697
--------------------	----------------------------	--------------------	--------------------

14 июля 2020 № КУВИ-002/2020-6935714	
Номер кадастрового квартала: 29:15:101101	Площадь кадастрового квартала: 68.51 Га

38	29:15:101101:133	Земельный участок	Местоположение установлено относительно ориентира, расположенного за пределами участка. Почтовый адрес ориентира: обл. Архангельская, р-н Плесецкий, СОТ "Рябинушка".	1022	Земли сельскохозяйственного назначения	Для ведения садоводства	—	46010.44
39	29:15:101101:134	Земельный участок	Местоположение установлено относительно ориентира, расположенного за пределами участка. Почтовый адрес ориентира: обл. Архангельская, р-н Плесецкий, СОТ "Рябинушка".	1725 +/- 28	Земли сельскохозяйственного назначения	Для садоводства	—	77659.5
40	29:15:101101:135	Земельный участок	Местоположение установлено относительно ориентира, расположенного за пределами участка. Почтовый адрес ориентира: обл. Архангельская, р-н Плесецкий, СОТ "Рябинушка".	539	Земли сельскохозяйственного назначения	Для ведения садоводства	—	24265.78
41	29:15:101101:136	Земельный участок	Местоположение установлено относительно ориентира, расположенного за пределами участка. Почтовый адрес ориентира: обл. Архангельская, р-н Плесецкий, СОТ "Рябинушка".	559	Земли сельскохозяйственного назначения	Для ведения садоводства	—	25166.18
42	29:15:101101:137	Земельный участок	Местоположение установлено относительно ориентира, расположенного за пределами участка. Почтовый адрес ориентира: обл. Архангельская, р-н Плесецкий, СОТ "Рябинушка".	546	Земли сельскохозяйственного назначения	Для ведения садоводства	—	24580.92
43	29:15:101101:138	Земельный участок	Местоположение установлено относительно ориентира, расположенного за пределами участка. Почтовый адрес ориентира: обл. Архангельская, р-н Плесецкий, СОТ "Рябинушка".	505	Земли сельскохозяйственного назначения	Для ведения садоводства	—	22735.1
44	29:15:101101:139	Земельный участок	Местоположение установлено относительно ориентира, расположенного за пределами участка. Почтовый адрес ориентира: обл. Архангельская, р-н Плесецкий, СОТ "Рябинушка".	691	Земли сельскохозяйственного назначения	Для ведения садоводства	—	31108.82

**ДОКУМЕНТ ПОДПИСАН  
ЭЛЕКТРОННОЙ ПОДПИСЬЮ**

СЕРТИФИКАТ ЭЛЕКТРОННОЙ ПОДПИСИ

Сертификат: 673169747045108897601188718879677818855

Владелец: Росреестр  
ПОДПИСЬ  
Действителен: с 04.02.2020 по 04.05.2021

М.П.

полное наименование должности

инициалы, фамилия

29

Лист № 7 раздела 1	Всего листов раздела 1: 45	Всего разделов: 10	Всего листов: 1697
--------------------	----------------------------	--------------------	--------------------

14 июля 2020 № КУВИ-002/2020-6935714	
Номер кадастрового квартала: 29:15:101101	Площадь кадастрового квартала: 68.51 Га

45	29:15:101101:14 (29:15:101101:13)	Земельный участок	Местоположение установлено относительно ориентира, расположенного за пределами участка. Почтовый адрес ориентира: обл. Архангельская, р-н Плесецкий, п. Строитель, Электролиния от произв. базы до КТП (4 опоры).	12	Земли населенных пунктов	—	—	13723.92
46	29:15:101101:140	Земельный участок	Местоположение установлено относительно ориентира, расположенного за пределами участка. Почтовый адрес ориентира: обл. Архангельская, р-н Плесецкий, СОТ "Рябинушка".	729	Земли сельскохозяйственного назначения	Для ведения садоводства	—	32819.58
47	29:15:101101:141	Земельный участок	Местоположение установлено относительно ориентира, расположенного за пределами участка. Почтовый адрес ориентира: обл. Архангельская, р-н Плесецкий, СОТ "Рябинушка".	558 +/- 8	Земли сельскохозяйственного назначения	Для ведения садоводства	—	25121.16
48	29:15:101101:142	Земельный участок	Местоположение установлено относительно ориентира, расположенного за пределами участка. Почтовый адрес ориентира: обл. Архангельская, р-н Плесецкий, СОТ "Рябинушка".	525	Земли сельскохозяйственного назначения	Для ведения садоводства	—	23635.5
49	29:15:101101:143	Земельный участок	Местоположение установлено относительно ориентира, расположенного за пределами участка. Почтовый адрес ориентира: обл. Архангельская, р-н Плесецкий, СОТ "Рябинушка".	500	Земли сельскохозяйственного назначения	Для ведения садоводства	—	22510
50	29:15:101101:144	Земельный участок	обл. Архангельская, р-н Плесецкий, СОТ "Рябинушка"	520 +/- 16	Земли сельскохозяйственного назначения	Для ведения садоводства	—	23410.4
51	29:15:101101:145	Земельный участок	Местоположение установлено относительно ориентира, расположенного за пределами участка. Почтовый адрес ориентира: обл. Архангельская, р-н Плесецкий, СОТ "Рябинушка".	470	Земли сельскохозяйственного назначения	Для ведения садоводства	—	21159.4
52	29:15:101101:146	Земельный участок	Архангельская область, Плесецкий район, СОТ "Рябинушка"	722	Земли сельскохозяйственного назначения	Для ведения садоводства	—	32504.44

ДОКУМЕНТ ПОДПИСАН  
ЭЛЕКТРОННОЙ ПОДПИСЬЮ

С 04.02.2020 по 04.05.2021

Сертификат: 673169747045108897601188718879677818855

Владелец: Росреестр  
Подписан: с 04.02.2020 по 04.05.2021

М.П.

инициалы, фамилия

полное наименование должности



Лист № 8 раздела 1	Всего листов раздела 1: 45	Всего разделов: 10	Всего листов: 1697
--------------------	----------------------------	--------------------	--------------------

14 июля 2020 № КУВИ-002/2020-6935714	
Номер кадастрового квартала: 29:15:101101	Площадь кадастрового квартала: 68.51 Га

53	29:15:101101:147	Земельный участок	Местоположение установлено относительно ориентира, расположенного за пределами участка. Почтовый адрес ориентира: обл. Архангельская, р-н Плесецкий, СОТ "Рябинушка".	396	Земли сельскохозяйственного назначения	Для ведения садоводства	—	17827.92
54	29:15:101101:148	Земельный участок	обл. Архангельская, р-н Плесецкий, СОТ "Рябинушка"	488	Земли сельскохозяйственного назначения	Для ведения садоводства	—	21969.76
55	29:15:101101:149	Земельный участок	Местоположение установлено относительно ориентира, расположенного за пределами участка. Почтовый адрес ориентира: обл. Архангельская, р-н Плесецкий, СОТ "Рябинушка".	601	Земли сельскохозяйственного назначения	Для ведения садоводства	—	27057.02
56	29:15:101101:15 (29:15:101101:13)	Земельный участок	Местоположение установлено относительно ориентира, расположенного за пределами участка. Почтовый адрес ориентира: обл. Архангельская, р-н Плесецкий, п. Строитель, Электролиния от произв. базы до КТП (4 опоры).	12	Земли населенных пунктов	—	—	13723.92
57	29:15:101101:150	Земельный участок	Местоположение установлено относительно ориентира, расположенного за пределами участка. Почтовый адрес ориентира: обл. Архангельская, р-н Плесецкий, СОТ "Рябинушка".	725	Земли сельскохозяйственного назначения	Для ведения садоводства	—	32639.5
58	29:15:101101:151	Земельный участок	Местоположение установлено относительно ориентира, расположенного за пределами участка. Почтовый адрес ориентира: обл. Архангельская, р-н Плесецкий, СОТ "Рябинушка".	500	Земли сельскохозяйственного назначения	Для ведения садоводства	—	22510
59	29:15:101101:152	Земельный участок	Местоположение установлено относительно ориентира, расположенного за пределами участка. Почтовый адрес ориентира: обл. Архангельская, р-н Плесецкий, СОТ "Рябинушка".	600	Земли сельскохозяйственного назначения	Для ведения садоводства	—	27012
60	29:15:101101:153	Земельный участок	Местоположение установлено относительно ориентира, расположенного за пределами участка. Почтовый адрес ориентира: обл. Архангельская, р-н Плесецкий, СОТ "Рябинушка".	587	Земли сельскохозяйственного назначения	Для ведения садоводства	—	26426.74

полное наименование должности

Сертификат: 673169747045108897601188718879677818855

Владелец: Росреестр  
 Документ подписан  
 электронной подписью

инициалы, фамилия

М.П.

25

Лист № 9 раздела 1	Всего листов раздела 1: 45	Всего разделов: 10	Всего листов: 1697
--------------------	----------------------------	--------------------	--------------------

14 июля 2020 № КУВИ-002/2020-6935714

Номер кадастрового квартала: 29:15:101101

Площадь кадастрового квартала: 68.51 Га

61	29:15:101101:154	Земельный участок	Местоположение установлено относительно ориентира, расположенного за пределами участка. Почтовый адрес ориентира: обл. Архангельская, р-н Плесецкий, СОТ "Рябинушка".	678	Земли сельскохозяйственного назначения	Для ведения садоводства	—	30523.56
62	29:15:101101:155	Земельный участок	Местоположение установлено относительно ориентира, расположенного за пределами участка. Почтовый адрес ориентира: обл. Архангельская, р-н Плесецкий, СОТ "Рябинушка".	459	Земли сельскохозяйственного назначения	Для ведения садоводства	—	20664.18
63	29:15:101101:156	Земельный участок	Местоположение установлено относительно ориентира, расположенного за пределами участка. Почтовый адрес ориентира: обл. Архангельская, р-н Плесецкий, СОТ "Рябинушка".	748	Земли сельскохозяйственного назначения	Для ведения садоводства	—	33674.96
64	29:15:101101:157	Земельный участок	Местоположение установлено относительно ориентира, расположенного за пределами участка. Почтовый адрес ориентира: обл. Архангельская, р-н Плесецкий, СОТ "Рябинушка".	1160	Земли сельскохозяйственного назначения	Для ведения садоводства	—	52223.2
65	29:15:101101:158	Земельный участок	Местоположение установлено относительно ориентира, расположенного за пределами участка. Почтовый адрес ориентира: обл. Архангельская, р-н Плесецкий, СОТ "Рябинушка".	1083	Земли сельскохозяйственного назначения	Для ведения садоводства	—	48756.66
66	29:15:101101:159	Земельный участок	Местоположение установлено относительно ориентира, расположенного в границах участка. Почтовый адрес ориентира: обл. Архангельская, р-н Плесецкий, СОТ "Рябинушка".	1052	Земли сельскохозяйственного назначения	Для ведения садоводства	—	47361.04
67	29:15:101101:16 (29:15:101101:13)	Земельный участок	Местоположение установлено относительно ориентира, расположенного за пределами участка. Почтовый адрес ориентира: обл. Архангельская, р-н Плесецкий, п. Строитель, Электролиния от произв. базы до КТП (4 опоры).	12	Земли населенных пунктов	—	—	13723.92

ДОКУМЕНТ ПОДПИСАН  
ЭЛЕКТРОННОЙ ПОДПИСЬЮ

СЕРТИФИКАТ ЭЛЕКТРОННОЙ ПОДПИСИ

Сертификат: 673169747045108897601188718879677818855

Владелец: Росреестр  
Подпись  
Действителен: с 04.02.2020 по 04.05.2021

М.П.

полное наименование должности

инициалы, фамилия

Лист № 10 раздела 1	Всего листов раздела 1: 45	Всего разделов: 10	Всего листов: 1697
---------------------	----------------------------	--------------------	--------------------

14 июля 2020 № КУВИ-002/2020-6935714

Номер кадастрового квартала: 29:15:101101

Площадь кадастрового квартала: 68.51 Га

68	29:15:101101:160	Земельный участок	Местоположение установлено относительно ориентира, расположенного за пределами участка. Почтовый адрес ориентира: обл. Архангельская, р-н Плесецкий, СОТ "Рябинушка".	720	Земли сельскохозяйственного назначения	Для ведения садоводства	—	32414.4
69	29:15:101101:161	Земельный участок	Местоположение установлено относительно ориентира, расположенного за пределами участка. Почтовый адрес ориентира: обл. Архангельская, р-н Плесецкий, СОТ "Рябинушка".	690	Земли сельскохозяйственного назначения	Для ведения садоводства	—	31063.8
70	29:15:101101:162	Земельный участок	Местоположение установлено относительно ориентира, расположенного в границах участка. Почтовый адрес ориентира: обл. Архангельская, р-н Плесецкий, СОТ "Рябинушка".	1186	Земли сельскохозяйственного назначения	Для ведения садоводства	—	53393.72
71	29:15:101101:163	Земельный участок	Местоположение установлено относительно ориентира, расположенного за пределами участка. Почтовый адрес ориентира: обл. Архангельская, р-н Плесецкий, СОТ "Рябинушка".	586	Земли сельскохозяйственного назначения	Для ведения садоводства	—	26381.72
72	29:15:101101:164	Земельный участок	Местоположение установлено относительно ориентира, расположенного за пределами участка. Почтовый адрес ориентира: обл. Архангельская, р-н Плесецкий, СОТ "Рябинушка".	812	Земли сельскохозяйственного назначения	Для ведения садоводства	—	36556.24
73	29:15:101101:165	Земельный участок	Местоположение установлено относительно ориентира, расположенного за пределами участка. Почтовый адрес ориентира: обл. Архангельская, р-н Плесецкий, СОТ "Рябинушка".	545	Земли сельскохозяйственного назначения	Для ведения садоводства	—	24535.9
74	29:15:101101:166	Земельный участок	Местоположение установлено относительно ориентира, расположенного за пределами участка. Почтовый адрес ориентира: обл. Архангельская, р-н Плесецкий, СОТ "Рябинушка".	712	Земли сельскохозяйственного назначения	Для ведения садоводства	—	32054.24
75	29:15:101101:167	Земельный участок	Местоположение установлено относительно ориентира, расположенного за пределами участка. Почтовый адрес ориентира: обл. Архангельская, р-н Плесецкий, СОТ "Рябинушка".	389	Земли сельскохозяйственного назначения	Для ведения садоводства	—	17512.78

ДОКУМЕНТ ПОДПИСАН  
ЭЛЕКТРОННОЙ ПОДПИСЬЮ

Сертификат: 673169747045108897601188718879677818855

Владелец: Росреестр  
Идентификатор документа: с 04.02.2020 по 04.05.2021

М.П.

инициалы, фамилия

полное наименование должности

Лист № 11 раздела 1	Всего листов раздела 1: 45	Всего разделов: 10	Всего листов: 1697
---------------------	----------------------------	--------------------	--------------------

14 июля 2020 № КУВИ-002/2020-6935714

Номер кадастрового квартала: 29:15:101101

Площадь кадастрового квартала: 68.51 Га

76	29:15:101101:168	Земельный участок	Местоположение установлено относительно ориентира, расположенного в границах участка. Почтовый адрес ориентира: обл. Архангельская, р-н Плесецкий, СОТ "Рябинушка".	1000	Земли сельскохозяйственного назначения	Для ведения садоводства	—	45020
77	29:15:101101:169	Земельный участок	обл. Архангельская, р-н Плесецкий, СОТ "Рябинушка"	626	Земли сельскохозяйственного назначения	Для ведения садоводства	—	28182.52
78	29:15:101101:17 (29:15:101101:13)	Земельный участок	Местоположение установлено относительно ориентира, расположенного за пределами участка. Почтовый адрес ориентира: обл. Архангельская, р-н Плесецкий, п. Строитель, Электролиния от произв. базы до КТП (4 опоры).	12	Земли населенных пунктов	—	—	13723.92
79	29:15:101101:170	Земельный участок	Местоположение установлено относительно ориентира, расположенного за пределами участка. Почтовый адрес ориентира: обл. Архангельская, р-н Плесецкий, СОТ "Рябинушка".	430	Земли сельскохозяйственного назначения	Для ведения садоводства	—	19358.6
80	29:15:101101:171	Земельный участок	Местоположение установлено относительно ориентира, расположенного за пределами участка. Почтовый адрес ориентира: обл. Архангельская, р-н Плесецкий, СОТ "Рябинушка".	530	Земли сельскохозяйственного назначения	Для ведения садоводства	—	23860.6
81	29:15:101101:172	Земельный участок	Местоположение установлено относительно ориентира, расположенного за пределами участка. Почтовый адрес ориентира: обл. Архангельская, р-н Плесецкий, СОТ "Рябинушка".	560	Земли сельскохозяйственного назначения	Для ведения садоводства	—	25211.2
82	29:15:101101:173	Земельный участок	Местоположение установлено относительно ориентира, расположенного за пределами участка. Почтовый адрес ориентира: обл. Архангельская, р-н Плесецкий, СОТ "Рябинушка".	510	Земли сельскохозяйственного назначения	Для ведения садоводства	—	22960.2
83	29:15:101101:174	Земельный участок	Местоположение установлено относительно ориентира, расположенного за пределами участка. Почтовый адрес ориентира: обл. Архангельская, р-н Плесецкий, СОТ "Рябинушка".	340	Земли сельскохозяйственного назначения	Для ведения садоводства	—	15306.8

полное наименование должности	СЕРТИФИКАТ № 673169747045108897601188718879677818855	инициалы, фамилия
	Владелец: Росреестр Подписан: с 04.02.2020 по 04.05.2021	

М.П.

78

Лист № 12 раздела 1	Всего листов раздела 1: 45	Всего разделов: 10	Всего листов: 1697
---------------------	----------------------------	--------------------	--------------------

14 июля 2020 № КУВИ-002/2020-6935714	
Номер кадастрового квартала: 29:15:101101	Площадь кадастрового квартала: 68.51 Га

84	29:15:101101:175	Земельный участок	обл. Архангельская, р-н Плесецкий, СОТ "Рябинушка"	555	Земли сельскохозяйственного назначения	назначение - для ведения садоводства	—	24986.1
85	29:15:101101:176	Земельный участок	Местоположение установлено относительно ориентира, расположенного за пределами участка. Почтовый адрес ориентира: обл. Архангельская, р-н Плесецкий, СОТ "Рябинушка".	615	Земли сельскохозяйственного назначения	Для ведения садоводства	—	27687.3
86	29:15:101101:177	Земельный участок	Местоположение установлено относительно ориентира, расположенного за пределами участка. Почтовый адрес ориентира: обл. Архангельская, р-н Плесецкий, СОТ "Рябинушка".	1246	Земли сельскохозяйственного назначения	Для ведения садоводства	—	56094.92
87	29:15:101101:178	Земельный участок	Местоположение установлено относительно ориентира, расположенного за пределами участка. Почтовый адрес ориентира: обл. Архангельская, р-н Плесецкий, СОТ "Рябинушка".	1188	Земли сельскохозяйственного назначения	Для ведения садоводства	—	53483.76
88	29:15:101101:179	Земельный участок	Местоположение установлено относительно ориентира, расположенного за пределами участка. Почтовый адрес ориентира: обл. Архангельская, р-н Плесецкий, СОТ "Рябинушка".	575	Земли сельскохозяйственного назначения	Для ведения садоводства	—	25886.5
89	29:15:101101:180	Земельный участок	Местоположение установлено относительно ориентира, расположенного за пределами участка. Почтовый адрес ориентира: обл. Архангельская, р-н Плесецкий, СОТ "Рябинушка".	415.6	Земли сельскохозяйственного назначения	Для ведения садоводства	—	18710.31
90	29:15:101101:181	Земельный участок	Местоположение установлено относительно ориентира, расположенного за пределами участка. Почтовый адрес ориентира: обл. Архангельская, р-н Плесецкий, СОТ "Рябинушка".	427	Земли сельскохозяйственного назначения	Для ведения садоводства	—	19223.54
91	29:15:101101:182	Земельный участок	Местоположение установлено относительно ориентира, расположенного за пределами участка. Почтовый адрес ориентира: обл. Архангельская, р-н Плесецкий, СОТ "Рябинушка".	979	Земли сельскохозяйственного назначения	Для ведения садоводства	—	44074.58

СЕРТИФИКАТ

Сертификат: 673169747045108897601188718879677818855

Владелец: Росреестр  
ПОДПИСЬ  
Действителен: с 04.02.2020 по 04.05.2021

М.П.

инициалы, фамилия

полное наименование должности

29

Лист № 13 раздела 1	Всего листов раздела 1: 45	Всего разделов: 10	Всего листов: 1697
---------------------	----------------------------	--------------------	--------------------

14 июля 2020 № КУВИ-002/2020-6935714	
Номер кадастрового квартала: 29:15:101101	Площадь кадастрового квартала: 68.51 Га

92	29:15:101101:183	Земельный участок	Местоположение установлено относительно ориентира, расположенного за пределами участка. Почтовый адрес ориентира: обл. Архангельская, р-н Плесецкий, СОТ "Рябинушка".	648	Земли сельскохозяйственного назначения	Для ведения садоводства	—	29172.96
93	29:15:101101:184	Земельный участок	обл. Архангельская, р-н Плесецкий, СОТ "Рябинушка"	569 +/- 17	Земли сельскохозяйственного назначения	Для ведения садоводства	—	22510
94	29:15:101101:185	Земельный участок	Местоположение установлено относительно ориентира, расположенного за пределами участка. Почтовый адрес ориентира: обл. Архангельская, р-н Плесецкий, СОТ "Рябинушка".	988	Земли сельскохозяйственного назначения	Для ведения садоводства	—	44479.76
95	29:15:101101:186	Земельный участок	Местоположение установлено относительно ориентира, расположенного за пределами участка. Почтовый адрес ориентира: обл. Архангельская, р-н Плесецкий, СОТ "Рябинушка".	492 +/- 8	Земли сельскохозяйственного назначения	Для ведения садоводства	—	22149.84
96	29:15:101101:187	Земельный участок	Местоположение установлено относительно ориентира, расположенного за пределами участка. Почтовый адрес ориентира: обл. Архангельская, р-н Плесецкий, СОТ "Рябинушка".	730	Земли сельскохозяйственного назначения	Для ведения садоводства	—	32864.6
97	29:15:101101:188	Земельный участок	Местоположение установлено относительно ориентира, расположенного за пределами участка. Почтовый адрес ориентира: обл. Архангельская, р-н Плесецкий, СОТ "Рябинушка".	468	Земли сельскохозяйственного назначения	Для ведения садоводства	—	21069.36
98	29:15:101101:189	Земельный участок	Местоположение установлено относительно ориентира, расположенного за пределами участка. Почтовый адрес ориентира: обл. Архангельская, р-н Плесецкий, СОТ "Рябинушка".	720	Земли сельскохозяйственного назначения	Для ведения садоводства	—	32414.4
99	29:15:101101:19	Земельный участок	обл. Архангельская, р-н Плесецкий, п. Строитель	782	Земли сельскохозяйственного назначения	Для ведения личного подсобного хозяйства	—	445.74

ДОКУМЕНТ ПОДПИСАН  
ЭЛЕКТРОННОЙ ПОДПИСЬЮ

СЕРТИФИКАТ ЭЛЕКТРОННОЙ ПОДПИСИ № 01

Сертификат: 673169747045108897601188718879677818855

Владелец: Росреестр  
Подпись  
Действителен: с 04.02.2020 по 04.05.2021

М.П.

инициалы, фамилия

полное наименование должности

36

Лист № 14 раздела 1	Всего листов раздела 1: 45	Всего разделов: 10	Всего листов: 1697
---------------------	----------------------------	--------------------	--------------------

14 июля 2020 № КУВИ-002/2020-6935714

Номер кадастрового квартала: 29:15:101101

Площадь кадастрового квартала: 68.51 Га

100	29:15:101101:190	Земельный участок	Местоположение установлено относительно ориентира, расположенного за пределами участка. Почтовый адрес ориентира: обл. Архангельская, р-н Плесецкий, СОТ "Рябинушка".	275	Земли сельскохозяйственного назначения	Для ведения садоводства	—	12380.5
101	29:15:101101:191	Земельный участок	Местоположение установлено относительно ориентира, расположенного за пределами участка. Почтовый адрес ориентира: обл. Архангельская, р-н Плесецкий, СОТ "Рябинушка".	839	Земли сельскохозяйственного назначения	Для огородничества и садоводства	—	37771.78
102	29:15:101101:192	Земельный участок	обл. Архангельская, р-н Плесецкий, СОТ "Рябинушка"	793	Земли сельскохозяйственного назначения	Для ведения садоводства	—	35700.86
103	29:15:101101:193	Земельный участок	Местоположение установлено относительно ориентира, расположенного за пределами участка. Почтовый адрес ориентира: обл. Архангельская, р-н Плесецкий, СОТ "Рябинушка".	742	Земли сельскохозяйственного назначения	Для садоводства	—	33404.84
104	29:15:101101:194	Земельный участок	Местоположение установлено относительно ориентира, расположенного за пределами участка. Почтовый адрес ориентира: обл. Архангельская, р-н Плесецкий, СОТ "Рябинушка".	483	Земли сельскохозяйственного назначения	Для садоводства	—	21744.66
105	29:15:101101:195	Земельный участок	обл. Архангельская, р-н Плесецкий, СОТ "Рябинушка"	571 +/- 17	Земли сельскохозяйственного назначения	Для ведения садоводства	—	24085.7
106	29:15:101101:196	Земельный участок	Местоположение установлено относительно ориентира, расположенного за пределами участка. Почтовый адрес ориентира: обл. Архангельская, р-н Плесецкий, СОТ "Рябинушка".	612	Земли сельскохозяйственного назначения	Для ведения садоводства	—	27552.24
107	29:15:101101:197	Земельный участок	Местоположение установлено относительно ориентира, расположенного за пределами участка. Почтовый адрес ориентира: обл. Архангельская, р-н Плесецкий, СОТ "Рябинушка".	510	Земли сельскохозяйственного назначения	Для ведения садоводства	—	22960.2

ДОКУМЕНТ ПОДПИСАН  
ЭЛЕКТРОННОЙ ПОДПИСЬЮ

СЕРТИФИКАТ ЭЛЕКТРОННОЙ ПОДПИСИ №

Сертификат: 673169747045108897601188718879677818855

Владелец: Росреестр  
Подпись: Дел. Сер. Елен. с 04.02.2020 по 04.05.2021

М.П.

полное наименование должности

инициалы, фамилия

Лист № 15 раздела 1	Всего листов раздела 1: 45	Всего разделов: 10	Всего листов: 1697
---------------------	----------------------------	--------------------	--------------------

14 июля 2020 № КУВИ-002/2020-6935714	
Номер кадастрового квартала: 29:15:101101	Площадь кадастрового квартала: 68.51 Га

108	29:15:101101:198	Земельный участок	Местоположение установлено относительно ориентира, расположенного за пределами участка. Почтовый адрес ориентира: обл. Архангельская, р-н Плесецкий, СОТ "Рябинушка".	843	Земли сельскохозяйственного назначения	Для ведения садоводства	—	37951.86
109	29:15:101101:199	Земельный участок	Местоположение установлено относительно ориентира, расположенного за пределами участка. Почтовый адрес ориентира: обл. Архангельская, р-н Плесецкий, СОТ "Рябинушка".	804	Земли сельскохозяйственного назначения	Для ведения садоводства	—	36196.08
110	29:15:101101:2	Земельный участок	обл. Архангельская, р-н Плесецкий, п. Строитель	8851 +/- 33	Земли населенных пунктов	Под промышленный объект (цех переработки древесины)	—	553276.01
111	29:15:101101:20	Земельный участок	Местоположение установлено относительно ориентира, расположенного за пределами участка. Почтовый адрес ориентира: обл. Архангельская, р-н Плесецкий, СОТ "Рябинушка".	168	Земли сельскохозяйственного назначения	Для ведения садоводства	—	7563.36
112	29:15:101101:200	Земельный участок	Местоположение установлено относительно ориентира, расположенного за пределами участка. Почтовый адрес ориентира: обл. Архангельская, р-н Плесецкий, СОТ "Рябинушка".	250	Земли сельскохозяйственного назначения	Для ведения садоводства	—	11255
113	29:15:101101:201	Земельный участок	Местоположение установлено относительно ориентира, расположенного за пределами участка. Почтовый адрес ориентира: обл. Архангельская, р-н Плесецкий, СОТ "Рябинушка".	1264	Земли сельскохозяйственного назначения	Для ведения садоводства	—	56905.28
114	29:15:101101:202	Земельный участок	Местоположение установлено относительно ориентира, расположенного за пределами участка. Почтовый адрес ориентира: обл. Архангельская, р-н Плесецкий, СОТ "Рябинушка".	664	Земли сельскохозяйственного назначения	Для ведения садоводства	—	29893.28
115	29:15:101101:203	Земельный участок	Местоположение установлено относительно ориентира, расположенного за пределами участка. Почтовый адрес ориентира: обл. Архангельская, р-н Плесецкий, СОТ "Рябинушка".	775	Земли сельскохозяйственного назначения	Для ведения садоводства	—	34890.5

полное наименование должности

Сертификат: 673169747045108897601188718879677818855

Владелец: Росреестр  
подпись  
действителен: с 04.02.2020 по 04.05.2021

М.П.

инициалы, фамилия

39



Лист № 16 раздела 1	Всего листов раздела 1: 45	Всего разделов: 10	Всего листов: 1697
---------------------	----------------------------	--------------------	--------------------

14 июля 2020 № КУВИ-002/2020-6935714	
Номер кадастрового квартала: 29:15:101101	Площадь кадастрового квартала: 68.51 Га

116	29:15:101101:204	Земельный участок	Местоположение установлено относительно ориентира, расположенного за пределами участка. Почтовый адрес ориентира: обл. Архангельская, р-н Плесецкий, СОТ "Рябинушка".	622	Земли сельскохозяйственного назначения	Для ведения садоводства	—	28002.44
117	29:15:101101:205	Земельный участок	Местоположение установлено относительно ориентира, расположенного за пределами участка. Почтовый адрес ориентира: обл. Архангельская, р-н Плесецкий, СОТ "Рябинушка".	1364	Земли сельскохозяйственного назначения	Для ведения садоводства	—	61407.28
118	29:15:101101:206	Земельный участок	Местоположение установлено относительно ориентира, расположенного за пределами участка. Почтовый адрес ориентира: обл. Архангельская, р-н Плесецкий, СОТ "Рябинушка".	500	Земли сельскохозяйственного назначения	Для ведения садоводства	—	22510
119	29:15:101101:207	Земельный участок	Местоположение установлено относительно ориентира, расположенного за пределами участка. Почтовый адрес ориентира: обл. Архангельская, р-н Плесецкий, СОТ "Рябинушка".	459	Земли сельскохозяйственного назначения	Для ведения садоводства	—	20664.18
120	29:15:101101:208	Земельный участок	Местоположение установлено относительно ориентира, расположенного за пределами участка. Почтовый адрес ориентира: обл. Архангельская, р-н Плесецкий, СОТ "Рябинушка".	1176	Земли сельскохозяйственного назначения	Для ведения садоводства	—	52943.52
121	29:15:101101:209	Земельный участок	Местоположение установлено относительно ориентира, расположенного за пределами участка. Почтовый адрес ориентира: обл. Архангельская, р-н Плесецкий, СОТ "Рябинушка".	754	Земли сельскохозяйственного назначения	Для ведения садоводства	—	33945.08
122	29:15:101101:21	Земельный участок	Местоположение установлено относительно ориентира, расположенного за пределами участка. Почтовый адрес ориентира: Архангельская область, Плесецкий район, СОТ "Рябинушка".	775	Земли сельскохозяйственного назначения	Для садоводства	—	34890.5

ДОКУМЕНТ ПОДПИСАН  
ЭЛЕКТРОННОЙ ПОДПИСЬЮ

СЕРТИФИКАТ ЭЛЕКТРОННОЙ ПОДПИСИ

Сертификат: 673169747045108897601188718879677818855

Владелец: Росреестр  
Подпись  
Действителен с 04.02.2020 по 04.05.2021

М.П.

полное наименование должности

инициалы, фамилия

25

Лист № 17 раздела 1	Всего листов раздела 1: 45	Всего разделов: 10	Всего листов: 1697
---------------------	----------------------------	--------------------	--------------------

14 июля 2020 № КУВИ-002/2020-6935714	
Номер кадастрового квартала: 29:15:101101	Площадь кадастрового квартала: 68.51 Га

123	29:15:101101:210	Земельный участок	Местоположение установлено относительно ориентира, расположенного за пределами участка. Почтовый адрес ориентира: обл. Архангельская, р-н Плесецкий, СОТ "Рябинушка".	505	Земли сельскохозяйственного назначения	Для ведения садоводства	—	22735.1
124	29:15:101101:211	Земельный участок	Местоположение установлено относительно ориентира, расположенного за пределами участка. Почтовый адрес ориентира: обл. Архангельская, р-н Плесецкий, СОТ "Рябинушка".	671	Земли сельскохозяйственного назначения	Для ведения садоводства	—	30208.42
125	29:15:101101:212	Земельный участок	Местоположение установлено относительно ориентира, расположенного за пределами участка. Почтовый адрес ориентира: обл. Архангельская, р-н Плесецкий, СОТ "Рябинушка".	565	Земли сельскохозяйственного назначения	Для ведения садоводства	—	25436.3
126	29:15:101101:213	Земельный участок	Местоположение установлено относительно ориентира, расположенного в границах участка. Почтовый адрес ориентира: обл. Архангельская, р-н Плесецкий, СОТ "Рябинушка".	510	Земли сельскохозяйственного назначения	Для ведения садоводства	—	22960.2
127	29:15:101101:214	Земельный участок	Местоположение установлено относительно ориентира, расположенного за пределами участка. Почтовый адрес ориентира: обл. Архангельская, р-н Плесецкий, СОТ "Рябинушка".	519	Земли сельскохозяйственного назначения	Для ведения садоводства	—	23365.38
128	29:15:101101:215	Земельный участок	Местоположение установлено относительно ориентира, расположенного за пределами участка. Почтовый адрес ориентира: обл. Архангельская, р-н Плесецкий, СОТ "Рябинушка".	756	Земли сельскохозяйственного назначения	Для ведения садоводства	—	34035.12
129	29:15:101101:216	Земельный участок	Местоположение установлено относительно ориентира, расположенного за пределами участка. Почтовый адрес ориентира: обл. Архангельская, р-н Плесецкий, СОТ "Рябинушка".	723	Земли сельскохозяйственного назначения	Для ведения садоводства	—	32549.46
130	29:15:101101:217	Земельный участок	Местоположение установлено относительно ориентира, расположенного за пределами участка. Почтовый адрес ориентира: обл. Архангельская, р-н Плесецкий, СОТ "Рябинушка".	723	Земли сельскохозяйственного назначения	Для ведения садоводства	—	32549.46

полное наименование должности

Сертификат: 673169747045108897601188718879677818855

Владелец: Росреестр  
Подпись  
Действителен: с 04.02.2020 по 04.05.2021

М.П.

инициалы, фамилия

26

Лист № 18 раздела 1	Всего листов раздела 1: 45	Всего разделов: 10	Всего листов: 1697
---------------------	----------------------------	--------------------	--------------------

14 июля 2020 № КУВИ-002/2020-6935714

Номер кадастрового квартала: 29:15:101101

Площадь кадастрового квартала: 68.51 Га

131	29:15:101101:218	Земельный участок	Местоположение установлено относительно ориентира, расположенного за пределами участка. Почтовый адрес ориентира: обл. Архангельская, р-н Плесецкий, СОТ "Рябинушка".	625	Земли сельскохозяйственного назначения	Для ведения садоводства	—	28137.5
132	29:15:101101:219	Земельный участок	Местоположение установлено относительно ориентира, расположенного за пределами участка. Почтовый адрес ориентира: обл. Архангельская, р-н Плесецкий, СОТ "Рябинушка".	561	Земли сельскохозяйственного назначения	Для ведения садоводства	—	25256.22
133	29:15:101101:22	Земельный участок	Местоположение установлено относительно ориентира, расположенного за пределами участка. Почтовый адрес ориентира: обл. Архангельская, р-н Плесецкий, СОТ "Рябинушка".	1488	Земли сельскохозяйственного назначения	Для садоводства	—	66989.76
134	29:15:101101:220	Земельный участок	обл. Архангельская, р-н Плесецкий, СОТ "Рябинушка"	513 +/- 16	Земли сельскохозяйственного назначения	Для ведения садоводства	—	23095.26
135	29:15:101101:221	Земельный участок	Местоположение установлено относительно ориентира, расположенного за пределами участка. Почтовый адрес ориентира: обл. Архангельская, р-н Плесецкий, СОТ "Рябинушка".	684	Земли сельскохозяйственного назначения	Для ведения садоводства	—	30793.68
136	29:15:101101:222	Земельный участок	обл. Архангельская, р-н Плесецкий, СОТ "Рябинушка"	821 +/- 19	Земли сельскохозяйственного назначения	Для ведения садоводства	—	36961.42
137	29:15:101101:223	Земельный участок	Местоположение установлено относительно ориентира, расположенного за пределами участка. Почтовый адрес ориентира: обл. Архангельская, р-н Плесецкий, СОТ "Рябинушка".	707	Земли сельскохозяйственного назначения	Для ведения садоводства	—	31829.14
138	29:15:101101:224	Земельный участок	Местоположение установлено относительно ориентира, расположенного за пределами участка. Почтовый адрес ориентира: обл. Архангельская, р-н Плесецкий, СОТ "Рябинушка".	630	Земли сельскохозяйственного назначения	Для ведения садоводства	—	28362.6

ДОКУМЕНТ ПОДПИСАН  
ЭЛЕКТРОННОЙ ПОДПИСЬЮ

СРЕДСТВО ЭЛЕКТРОННОЙ ПОДПИСИ

Сертификат: 673169747045108897601186718879677818855

Владелец: Росреестр  
Подпись  
Действителен: с 04.02.2020 по 04.05.2021

М.П.

инициалы, фамилия

полное наименование должности

35

Лист № 19 раздела 1	Всего листов раздела 1: 45	Всего разделов: 10	Всего листов: 1697
---------------------	----------------------------	--------------------	--------------------

14 июля 2020 № КУВИ-002/2020-6935714	
Номер кадастрового квартала: 29:15:101101	Площадь кадастрового квартала: 68.51 Га

139	29:15:101101:225	Земельный участок	Местоположение установлено относительно ориентира, расположенного за пределами участка. Почтовый адрес ориентира: обл. Архангельская, р-н Плесецкий, СОТ "Рябинушка".	538	Земли сельскохозяйственного назначения	Для ведения садоводства	—	24220.76
140	29:15:101101:226	Земельный участок	Местоположение установлено относительно ориентира, расположенного за пределами участка. Почтовый адрес ориентира: Архангельская область, Плесецкий район, СОТ "Рябинушка".	879	Земли сельскохозяйственного назначения	Для ведения садоводства	—	39572.58
141	29:15:101101:227	Земельный участок	Местоположение установлено относительно ориентира, расположенного за пределами участка. Почтовый адрес ориентира: обл. Архангельская, р-н Плесецкий, СОТ "Рябинушка".	220	Земли сельскохозяйственного назначения	Для ведения садоводства	—	9904.4
142	29:15:101101:228	Земельный участок	Местоположение установлено относительно ориентира, расположенного за пределами участка. Почтовый адрес ориентира: обл. Архангельская, р-н Плесецкий, СОТ "Рябинушка".	721	Земли сельскохозяйственного назначения	Для ведения садоводства	—	32459.42
143	29:15:101101:229	Земельный участок	Местоположение установлено относительно ориентира, расположенного за пределами участка. Почтовый адрес ориентира: обл. Архангельская, р-н Плесецкий, СОТ "Рябинушка".	735	Земли сельскохозяйственного назначения	Для ведения садоводства	—	33089.7
144	29:15:101101:230	Земельный участок	Местоположение установлено относительно ориентира, расположенного за пределами участка. Почтовый адрес ориентира: обл. Архангельская, р-н Плесецкий, СОТ "Рябинушка".	497	Земли сельскохозяйственного назначения	Для ведения садоводства	—	22374.94
145	29:15:101101:231	Земельный участок	Местоположение установлено относительно ориентира, расположенного за пределами участка. Почтовый адрес ориентира: обл. Архангельская, р-н Плесецкий, СОТ "Рябинушка".	1116	Земли сельскохозяйственного назначения	Для ведения садоводства	—	50242.32

ДОКУМЕНТ ПОДПИСАН  
ЭЛЕКТРОННОЙ ПОДПИСЬЮ

СВЕТЛОСТЕРЖАНСКИЙ РАЙОН

Сертификат: 673169747045108897601188718879677818855

Владелец: Росреестр  
Подпись  
Действителен: с 04.02.2020 по 04.05.2021

М.П.

полное наименование должности

инициалы, фамилия

36

Лист № 20 раздела 1	Всего листов раздела 1: 45	Всего разделов: 10	Всего листов: 1697
---------------------	----------------------------	--------------------	--------------------

14 июля 2020 № КУВИ-002/2020-6935714	
Номер кадастрового квартала: 29:15:101101	Площадь кадастрового квартала: 68.51 Га

146	29:15:101101:232	Земельный участок	Местоположение установлено относительно ориентира, расположенного за пределами участка. Почтовый адрес ориентира: обл. Архангельская, р-н Плесецкий, СОТ "Рябинушка".	920	Земли сельскохозяйственного назначения	Для ведения садоводства	—	41418.4
147	29:15:101101:233	Земельный участок	Местоположение установлено относительно ориентира, расположенного за пределами участка. Почтовый адрес ориентира: обл. Архангельская, р-н Плесецкий, СОТ "Рябинушка".	1123	Земли сельскохозяйственного назначения	Для ведения садоводства	—	50557.46
148	29:15:101101:234	Земельный участок	Местоположение установлено относительно ориентира, расположенного за пределами участка. Почтовый адрес ориентира: обл. Архангельская, р-н Плесецкий, СОТ "Рябинушка".	930	Земли сельскохозяйственного назначения	Для ведения садоводства	—	41868.6
149	29:15:101101:235	Земельный участок	Местоположение установлено относительно ориентира, расположенного за пределами участка. Почтовый адрес ориентира: обл. Архангельская, р-н Плесецкий, СОТ "Рябинушка".	500	Земли сельскохозяйственного назначения	Для ведения садоводства	—	22510
150	29:15:101101:236	Земельный участок	Местоположение установлено относительно ориентира, расположенного за пределами участка. Почтовый адрес ориентира: обл. Архангельская, р-н Плесецкий, СОТ "Рябинушка".	522 +/- 8	Земли сельскохозяйственного назначения	Для ведения садоводства	—	23500.44
151	29:15:101101:237	Земельный участок	Местоположение установлено относительно ориентира, расположенного за пределами участка. Почтовый адрес ориентира: обл. Архангельская, р-н Плесецкий, СОТ "Рябинушка".	1464	Земли сельскохозяйственного назначения	Для ведения садоводства	—	65909.28
152	29:15:101101:238	Земельный участок	обл. Архангельская, р-н Плесецкий, СОТ "Рябинушка"	909	Земли сельскохозяйственного назначения	Для ведения садоводства	—	40923.18
153	29:15:101101:239	Земельный участок	Местоположение установлено относительно ориентира, расположенного за пределами участка. Почтовый адрес ориентира: обл. Архангельская, р-н Плесецкий, СОТ "Рябинушка".	760	Земли сельскохозяйственного назначения	Для ведения садоводства	—	34215.2

полное наименование должности	Свидетельство о регистрации № [REDACTED]	инициалы, фамилия
	Сертификат: 673169747045108897601188718879677818855 Владелец: Росреестр Действителен: с 04.02.2020 по 04.05.2021 М.П.	

Лист № 21 раздела 1	Всего листов раздела 1: 45	Всего разделов: 10	Всего листов: 1697
---------------------	----------------------------	--------------------	--------------------

14 июля 2020 № КУВИ-002/2020-6935714	
Номер кадастрового квартала: 29:15:101101	Площадь кадастрового квартала: 68.51 Га

154	29:15:101101:24	Земельный участок	обл. Архангельская, р-н Плесецкий, СОТ "Рябинушка"	502	Земли сельскохозяйственного назначения	Для садоводства	—	22600.04
155	29:15:101101:240	Земельный участок	обл. Архангельская, р-н Плесецкий, СОТ "Рябинушка"	332 +/- 13	Земли сельскохозяйственного назначения	Для ведения садоводства	—	14946.64
156	29:15:101101:241	Земельный участок	обл. Архангельская, р-н Плесецкий, СОТ "Рябинушка"	247 +/- 11	Земли сельскохозяйственного назначения	Для ведения садоводства	—	11119.94
157	29:15:101101:242	Земельный участок	Местоположение установлено относительно ориентира, расположенного за пределами участка. Почтовый адрес ориентира: обл. Архангельская, р-н Плесецкий, СОТ "Рябинушка".	410	Земли сельскохозяйственного назначения	Для ведения садоводства	—	18458.2
158	29:15:101101:243	Земельный участок	Местоположение установлено относительно ориентира, расположенного за пределами участка. Почтовый адрес ориентира: обл. Архангельская, р-н Плесецкий, СОТ "Рябинушка".	425	Земли сельскохозяйственного назначения	Для ведения садоводства	—	19133.5
159	29:15:101101:244	Земельный участок	Местоположение установлено относительно ориентира, расположенного за пределами участка. Почтовый адрес ориентира: обл. Архангельская, р-н Плесецкий, СОТ "Рябинушка".	555 +/- 16	Земли сельскохозяйственного назначения	Для ведения садоводства	—	24986.1
160	29:15:101101:245	Земельный участок	Местоположение установлено относительно ориентира, расположенного за пределами участка. Почтовый адрес ориентира: обл. Архангельская, р-н Плесецкий, СОТ "Рябинушка".	484	Земли сельскохозяйственного назначения	Для ведения садоводства	—	21789.68
161	29:15:101101:246	Земельный участок	Местоположение установлено относительно ориентира, расположенного за пределами участка. Почтовый адрес ориентира: обл. Архангельская, р-н Плесецкий, СОТ "Рябинушка".	689	Земли сельскохозяйственного назначения	Для ведения садоводства	—	31018.78
162	29:15:101101:247	Земельный участок	Местоположение установлено относительно ориентира, расположенного за пределами участка. Почтовый адрес ориентира: обл. Архангельская, р-н Плесецкий, СОТ "Рябинушка".	290	Земли сельскохозяйственного назначения	Для ведения садоводства	—	13055.8

полное наименование должности

Сертификат: 673169747045108897601188718879677818855

Владелец: Росреестр  
Дата вступления в силу: с 04.02.2020 по 04.05.2021

Подпись

инициалы, фамилия

М.П.

38

Лист № 22 раздела 1	Всего листов раздела 1: 45	Всего разделов: 10	Всего листов: 1697
---------------------	----------------------------	--------------------	--------------------

14 июля 2020 № КУВИ-002/2020-6935714	
Номер кадастрового квартала: 29:15:101101	Площадь кадастрового квартала: 68.51 Га

163	29:15:101101:248	Земельный участок	Местоположение установлено относительно ориентира, расположенного за пределами участка. Почтовый адрес ориентира: обл. Архангельская, р-н Плесецкий, СОТ "Рябинушка".	336	Земли сельскохозяйственного назначения	Для ведения садоводства	—	15126.72
164	29:15:101101:249	Земельный участок	Местоположение установлено относительно ориентира, расположенного за пределами участка. Почтовый адрес ориентира: обл. Архангельская, р-н Плесецкий, СОТ "Рябинушка".	848	Земли сельскохозяйственного назначения	Для ведения садоводства	—	38176.96
165	29:15:101101:25	Земельный участок	Местоположение установлено относительно ориентира, расположенного за пределами участка. Почтовый адрес ориентира: обл. Архангельская, р-н Плесецкий, СОТ "Рябинушка".	622	Земли сельскохозяйственного назначения	Для садоводства	—	28002.44
166	29:15:101101:250	Земельный участок	Местоположение установлено относительно ориентира, расположенного за пределами участка. Почтовый адрес ориентира: обл. Архангельская, р-н Плесецкий, СОТ "Рябинушка".	526	Земли сельскохозяйственного назначения	Для ведения садоводства	—	23680.52
167	29:15:101101:251	Земельный участок	Местоположение установлено относительно ориентира, расположенного за пределами участка. Почтовый адрес ориентира: обл. Архангельская, р-н Плесецкий, СОТ "Рябинушка".	900	Земли сельскохозяйственного назначения	Для ведения садоводства	—	40518
168	29:15:101101:252	Земельный участок	Местоположение установлено относительно ориентира, расположенного за пределами участка. Почтовый адрес ориентира: обл. Архангельская, р-н Плесецкий, СОТ "Рябинушка".	239	Земли сельскохозяйственного назначения	для огородничества и садоводства	—	10759.78
169	29:15:101101:253	Земельный участок	Местоположение установлено относительно ориентира, расположенного за пределами участка. Почтовый адрес ориентира: обл. Архангельская, р-н Плесецкий, СОТ "Рябинушка".	1540	Земли сельскохозяйственного назначения	Для ведения садоводства	—	69330.8

ДОКУМЕНТ ПОДПИСАН  
ЭЛЕКТРОННОЙ ПОДПИСЬЮ

СРЕДСТВО ЭЛЕКТРОННОЙ ПОДПИСИ

Сертификат: 673169747045108897601188718879677818855

Владелец: Росреестр  
Подпись  
Действителен с 04.02.2020 по 04.05.2021

М.П.

полное наименование должности

инициалы, фамилия

Лист № 23 раздела 1	Всего листов раздела 1: 45	Всего разделов: 10	Всего листов: 1697
---------------------	----------------------------	--------------------	--------------------

14 июля 2020 № КУВИ-002/2020-6935714	
Номер кадастрового квартала: 29:15:101101	Площадь кадастрового квартала: 68.51 Га

170	29:15:101101:254	Земельный участок	Местоположение установлено относительно ориентира, расположенного за пределами участка. Почтовый адрес ориентира: Архангельская область, Плесецкий район, СОТ "Рябинушка".	777	Земли сельскохозяйственного назначения	Для ведения садоводства	—	34980.54
171	29:15:101101:255	Земельный участок	Местоположение установлено относительно ориентира, расположенного за пределами участка. Почтовый адрес ориентира: обл. Архангельская, р-н Плесецкий, СОТ "Рябинушка".	508	Земли сельскохозяйственного назначения	Для ведения садоводства	—	22870.16
172	29:15:101101:256	Земельный участок	обл. Архангельская, р-н Плесецкий, СОТ "Рябинушка"	653	Земли сельскохозяйственного назначения	Для садоводства	—	29398.06
173	29:15:101101:257	Земельный участок	обл. Архангельская, р-н Плесецкий, СОТ "Рябинушка"	555	Земли сельскохозяйственного назначения	Для ведения садоводства	—	24986.1
174	29:15:101101:258	Земельный участок	Местоположение установлено относительно ориентира, расположенного за пределами участка. Почтовый адрес ориентира: обл. Архангельская, р-н Плесецкий, СОТ "Рябинушка".	765	Земли сельскохозяйственного назначения	Для ведения садоводства	—	34440.3
175	29:15:101101:259	Земельный участок	Местоположение установлено относительно ориентира, расположенного за пределами участка. Почтовый адрес ориентира: обл. Архангельская, р-н Плесецкий, СОТ "Рябинушка".	1045 +/- 23	Земли сельскохозяйственного назначения	Для ведения садоводства	—	47045.9
176	29:15:101101:26 (29:15:101101:25)	Земельный участок	Местоположение установлено относительно ориентира, расположенного за пределами участка. Почтовый адрес ориентира: обл. Архангельская, р-н Плесецкий, СОТ "Рябинушка".	163	Земли сельскохозяйственного назначения	—	—	2123.89
177	29:15:101101:260	Земельный участок	Местоположение установлено относительно ориентира, расположенного за пределами участка. Почтовый адрес ориентира: обл. Архангельская, р-н Плесецкий, СОТ "Рябинушка", уч-к б/н.	487	Земли сельскохозяйственного назначения	Для садоводства	—	21924.74
178	29:15:101101:261	Земельный участок	обл. Архангельская, р-н Плесецкий, СОТ "Рябинушка" ЭЛЕКТРОННОЙ ПОДПИСЬЮ	980	Земли сельскохозяйственного назначения	Для ведения садоводства	—	44119.6
полное наименование должности		СВЕДЕНИЯ О СЕРТИФИКАТЕ		Сертификат: 673169747045108897601188718879677818855		инициалы, фамилия		
		Владелец: Росреестр		Подпись: _____		М.П.		
		Действителен: с 04.02.2020 по 04.05.2021						



Лист № 24 раздела 1	Всего листов раздела 1: 45	Всего разделов: 10	Всего листов: 1697
---------------------	----------------------------	--------------------	--------------------

14 июля 2020 № КУВИ-002/2020-6935714	
Номер кадастрового квартала: 29:15:101101	Площадь кадастрового квартала: 68.51 Га

179	29:15:101101:262	Земельный участок	Местоположение установлено относительно ориентира, расположенного за пределами участка. Почтовый адрес ориентира: обл. Архангельская, р-н Плесецкий, СОТ "Рябинушка".	690	Земли сельскохозяйственного назначения	Для ведения садоводства	—	31063.8
180	29:15:101101:263	Земельный участок	Местоположение установлено относительно ориентира, расположенного за пределами участка. Почтовый адрес ориентира: обл. Архангельская, р-н Плесецкий, СОТ "Рябинушка".	550	Земли сельскохозяйственного назначения	Для ведения садоводства	—	24761
181	29:15:101101:264	Земельный участок	Местоположение установлено относительно ориентира, расположенного за пределами участка. Почтовый адрес ориентира: обл. Архангельская, р-н Плесецкий, СОТ "Рябинушка".	1156	Земли сельскохозяйственного назначения	Для ведения садоводства	—	52043.12
182	29:15:101101:265	Земельный участок	Местоположение установлено относительно ориентира, расположенного за пределами участка. Почтовый адрес ориентира: обл. Архангельская, р-н Плесецкий, СОТ "Рябинушка".	870	Земли сельскохозяйственного назначения	Для ведения садоводства	—	39167.4
183	29:15:101101:266	Земельный участок	Местоположение установлено относительно ориентира, расположенного за пределами участка. Почтовый адрес ориентира: обл. Архангельская, р-н Плесецкий, СОТ "Рябинушка".	140	Земли сельскохозяйственного назначения	Для ведения садоводства	—	6302.8
184	29:15:101101:267	Земельный участок	обл. Архангельская, р-н Плесецкий, СОТ "Рябинушка"	506	Земли сельскохозяйственного назначения	Для ведения садоводства	—	22780.12
185	29:15:101101:268	Земельный участок	Местоположение установлено относительно ориентира, расположенного за пределами участка. Почтовый адрес ориентира: обл. Архангельская, р-н Плесецкий, СОТ "Рябинушка".	1260	Земли сельскохозяйственного назначения	Для ведения садоводства	—	56725.2
186	29:15:101101:269	Земельный участок	Местоположение установлено относительно ориентира, расположенного за пределами участка. Почтовый адрес ориентира: обл. Архангельская, р-н Плесецкий, СОТ "Рябинушка".	322	Земли сельскохозяйственного назначения	Для ведения садоводства	—	14496.44

полное наименование должности	СЕРТИФИКАТ ЭЛЕКТРОННОЙ ПОДПИСИ	инициалы, фамилия
	Сертификат: 673169747045106897601188718879677818855 Владелец: Росреестр Действителен: с 04.02.2020 по 04.05.2021 М.П.	

Лист № 25 раздела 1	Всего листов раздела 1: 45	Всего разделов: 10	Всего листов: 1697
---------------------	----------------------------	--------------------	--------------------

14 июля 2020 № КУВИ-002/2020-6935714

Номер кадастрового квартала: 29:15:101101

Площадь кадастрового квартала: 68.51 Га

187	29:15:101101:27 (29:15:101101:25)	Земельный участок	Местоположение установлено относительно ориентира, расположенного за пределами участка. Почтовый адрес ориентира: обл. Архангельская, р-н Плесецкий, СОТ "Рябинушка".	459	Земли сельскохозяйственного назначения	—	—	5980.77
188	29:15:101101:270	Земельный участок	обл. Архангельская, р-н Плесецкий, СОТ "Рябинушка"	450	Земли сельскохозяйственного назначения	Для ведения садоводства	—	20259
189	29:15:101101:271	Земельный участок	Местоположение установлено относительно ориентира, расположенного за пределами участка. Почтовый адрес ориентира: обл. Архангельская, р-н Плесецкий, СОТ "Рябинушка".	477	Земли сельскохозяйственного назначения	Для ведения садоводства	—	21474.54
190	29:15:101101:272	Земельный участок	Местоположение установлено относительно ориентира, расположенного за пределами участка. Почтовый адрес ориентира: Архангельская область, Плесецкий район, поселок Строитель.	2087	Земли населенных пунктов	для нужд личного подсобного хозяйства	—	465901.88
191	29:15:101101:273	Земельный участок	Местоположение установлено относительно ориентира, расположенного за пределами участка. Почтовый адрес ориентира: обл. Архангельская, р-н Плесецкий, п. Строитель.	560	Земли населенных пунктов	Для ведения личного подсобного хозяйства	—	125014.4
192	29:15:101101:274	Земельный участок	Местоположение установлено относительно ориентира, расположенного за пределами участка. Почтовый адрес ориентира: обл. Архангельская, р-н Плесецкий, п. Строитель, ул. Есенина, дом 11.	1483 +/- 13	Земли населенных пунктов	Для ведения личного подсобного хозяйства	—	331064.92
193	29:15:101101:275	Земельный участок	Местоположение установлено относительно ориентира, расположенного за пределами участка. Почтовый адрес ориентира: обл. Архангельская, р-н Плесецкий, СОТ "Рябинушка".	285	Земли сельскохозяйственного назначения	Для ведения садоводства	—	12830.7
194	29:15:101101:276	Земельный участок	Местоположение установлено относительно ориентира, расположенного за пределами участка. Почтовый адрес ориентира: обл. Архангельская, р-н Плесецкий, СОТ "Рябинушка".	958	Земли сельскохозяйственного назначения	Для ведения садоводства	—	43129.16

ДОКУМЕНТ ПОДПИСАН  
ЭЛЕКТРОННОЙ ПОДПИСЬЮ

СЕРТИФИКАТ ЭЛЕКТРОННОЙ ПОДПИСИ №

Сертификат: 673169747045108897601188718879677818855

Владелец: Росреестр  
Подпись  
Действителен: с 04.02.2020 по 04.05.2021

М.П.

инициалы, фамилия

полное наименование должности

Лист № 26 раздела 1	Всего листов раздела 1: 45	Всего разделов: 10	Всего листов: 1697
---------------------	----------------------------	--------------------	--------------------

14 июля 2020 № КУВИ-002/2020-6935714

Номер кадастрового квартала: 29:15:101101

Площадь кадастрового квартала: 68.51 Га

195	29:15:101101:277	Земельный участок	Местоположение установлено относительно ориентира, расположенного за пределами участка. Почтовый адрес ориентира: обл. Архангельская, р-н Плесецкий, СОТ "Рябинушка".	892	Земли сельскохозяйственного назначения	Для ведения садоводства	—	40157.84
196	29:15:101101:278	Земельный участок	Местоположение установлено относительно ориентира, расположенного за пределами участка. Почтовый адрес ориентира: обл. Архангельская, р-н Плесецкий, СОТ "Рябинушка".	469	Земли сельскохозяйственного назначения	Для ведения садоводства	—	21114.38
197	29:15:101101:279	Земельный участок	Местоположение установлено относительно ориентира, расположенного за пределами участка. Почтовый адрес ориентира: обл. Архангельская, р-н Плесецкий, СОТ "Рябинушка".	258	Земли сельскохозяйственного назначения	Для ведения садоводства	—	11615.16
198	29:15:101101:280	Земельный участок	Местоположение установлено относительно ориентира, расположенного за пределами участка. Почтовый адрес ориентира: обл. Архангельская, р-н Плесецкий, СОТ "Рябинушка".	620	Земли сельскохозяйственного назначения	Для ведения садоводства	—	27912.4
199	29:15:101101:281	Земельный участок	Местоположение установлено относительно ориентира, расположенного за пределами участка. Почтовый адрес ориентира: обл. Архангельская, р-н Плесецкий, СОТ "Рябинушка".	980	Земли сельскохозяйственного назначения	Для ведения садоводства	—	44119.6
200	29:15:101101:283	Земельный участок	Местоположение установлено относительно ориентира, расположенного за пределами участка. Почтовый адрес ориентира: обл. Архангельская, р-н Плесецкий, СОТ "Рябинушка".	488	Земли сельскохозяйственного назначения	Для ведения садоводства	—	21969.76
201	29:15:101101:284	Земельный участок	Местоположение установлено относительно ориентира, расположенного за пределами участка. Почтовый адрес ориентира: обл. Архангельская, р-н Плесецкий, СОТ "Рябинушка".	848	Земли сельскохозяйственного назначения	Для ведения садоводства	—	38176.96

ДОКУМЕНТ ПОДПИСАН  
ЭЛЕКТРОННОЙ ПОДПИСЬЮ

СЕРТИФИКАТ ЭЛЕКТРОННОЙ ПОДПИСИ

Сертификат: 673169747045108697601188718879677818855

Владелец: Росреестр  
Подпись: Действителен с 04.02.2020 по 04.05.2021

М.П.

полное наименование должности

инициалы, фамилия



Лист № 28 раздела 1	Всего листов раздела 1: 45	Всего разделов: 10	Всего листов: 1697
---------------------	----------------------------	--------------------	--------------------

14 июля 2020 № КУВИ-002/2020-6935714	
Номер кадастрового квартала: 29:15:101101	Площадь кадастрового квартала: 68.51 Га

207	29:15:101101:29 (29:15:000000:55)	Земельный участок	обл. Архангельская, р-н Плесецкий, от железнодорожной станции Наволок до границы промышленной зоны ОАО «Северо-Онежский бокситовый рудник»	47035 +/- 152	Земли промышленности, энергетики, транспорта, связи, радиовещания, телевидения, информатики, земли для обеспечения космической деятельности, земли обороны, безопасности и земли иного специального назначения	—	—	20954092.5
208	29:15:101101:290	Земельный участок	Местоположение установлено относительно ориентира, расположенного за пределами участка. Почтовый адрес ориентира: обл. Архангельская, р-н Плесецкий, СОТ "Рябинушка".	2524	Земли сельскохозяйственного назначения	Для ведения садоводства	—	113630.48
209	29:15:101101:291	Земельный участок	Местоположение установлено относительно ориентира, расположенного за пределами участка. Почтовый адрес ориентира: обл. Архангельская, р-н Плесецкий, СОТ "Рябинушка".	415	Земли сельскохозяйственного назначения	Для ведения садоводства	—	18683.3
210	29:15:101101:292	Земельный участок	Местоположение установлено относительно ориентира, расположенного за пределами участка. Почтовый адрес ориентира: обл. Архангельская, р-н Плесецкий, СОТ "Рябинушка".	825	Земли сельскохозяйственного назначения	Для ведения садоводства	—	37141.5
211	29:15:101101:293	Земельный участок	Местоположение установлено относительно ориентира, расположенного за пределами участка. Почтовый адрес ориентира: обл. Архангельская, р-н Плесецкий, СОТ "Рябинушка".	580	Земли сельскохозяйственного назначения	Для ведения садоводства	—	26111.6

ДОКУМЕНТ ПОДПИСАН  
ЭЛЕКТРОННОЙ ПОДПИСЬЮ

СЕРТИФИКАТ ЭЛЕКТРОННОЙ ПОДПИСИ №

Сертификат: 673169747045108897601168718879677818855

Владелец: Росреестр  
Подпись  
Действителен: с 04.02.2020 по 04.05.2021

М.П.

полное наименование должности

инициалы, фамилия

Лист № 29 раздела 1	Всего листов раздела 1: 45	Всего разделов: 10	Всего листов: 1697
---------------------	----------------------------	--------------------	--------------------

14 июля 2020 № КУВИ-002/2020-6935714	
Номер кадастрового квартала: 29:15:101101	Площадь кадастрового квартала: 68.51 Га

212	29:15:101101:294	Земельный участок	Местоположение установлено относительно ориентира, расположенного за пределами участка. Почтовый адрес ориентира: обл. Архангельская, р-н Плесецкий, СОТ "Рябинушка".	480	Земли сельскохозяйственного назначения	Для ведения садоводства	—	21609.6
213	29:15:101101:295	Земельный участок	обл. Архангельская, р-н Плесецкий, СОТ "Рябинушка" Около р. Онега	107775	Земли сельскохозяйственного назначения	Для ведения садоводства	—	4896240.14
214	29:15:101101:296	Земельный участок	обл. Архангельская, р-н Плесецкий, Сот "Рябинушка"	329 +/- 13	Земли сельскохозяйственного назначения	Для ведения садоводства	—	14811.58
215	29:15:101101:297	Земельный участок	Местоположение установлено относительно ориентира, расположенного за пределами участка. Ориентир дачный дом. Участок находится примерно в 16,1м, по направлению на юго-восток от ориентира. Почтовый адрес ориентира: обл. Архангельская, р-н Плесецкий, Сот "Рябинушка".	396	Земли сельскохозяйственного назначения	Для ведения садоводства	—	17827.92
216	29:15:101101:298	Земельный участок	Местоположение установлено относительно ориентира, расположенного за пределами участка. Ориентир дачный дом. Участок находится примерно в 11,9м, по направлению на юго-восток от ориентира. Почтовый адрес ориентира: обл. Архангельская, р-н Плесецкий, Сот "Рябинушка".	327	Земли сельскохозяйственного назначения	Для ведения садоводства	—	14721.54
217	29:15:101101:299	Земельный участок	обл. Архангельская, р-н Плесецкий, СОТ "Рябинушка"	200	Земли сельскохозяйственного назначения	Для огородничества и садоводства	—	9004
218	29:15:101101:3	Земельный участок	обл. Архангельская, р-н Плесецкий, п. Строитель	3410 +/- 20	Земли населенных пунктов	Под промышленный объект (пилорама)	—	194156.06
219	29:15:101101:30	Земельный участок	обл. Архангельская, р-н Плесецкий, СОТ "Рябинушка"	564	Земли сельскохозяйственного назначения	назначение - для садоводства	—	25391.28
220	29:15:101101:300	Земельный участок	Российская Федерация, Архангельская область, Плесецкий муниципальный район, городское поселение "Североонезжское", документ подписан Строитель, улица Набережная, документ подписан участком №2	2175 +/- 5	Земли населенных пунктов	Для многоэтажной застройки	—	485547

полное наименование должности

Сертификат: 673169747045108897601188718879677818855

Владелец: Росреестр  
Подписан: с 04.02.2020 по 04.05.2021

инициалы, фамилия

М.П.

Лист № 30 раздела 1	Всего листов раздела 1: 45	Всего разделов: 10	Всего листов: 1697
---------------------	----------------------------	--------------------	--------------------

14 июля 2020 № КУВИ-002/2020-6935714

Номер кадастрового квартала: 29:15:101101

Площадь кадастрового квартала: 68.51 Га

221	29:15:101101:302	Земельный участок	Местоположение установлено относительно ориентира, расположенного за пределами участка. Почтовый адрес ориентира: обл. Архангельская, р-н Плесецкий, п. Строитель, ул. Набережная, дом 5.	1474 +/- 5	Земли населенных пунктов	Под многоквартирный жилой дом	—	329055.76
222	29:15:101101:304	Земельный участок	Архангельская область, Плесецкий район, муниципальное образование «Североонежское», поселок Строитель, улица Набережная, примерно в 60 метрах по направлению на север-запад от дома № 3	9885 +/- 70	Земли населенных пунктов	Для строительства производственного корпуса, административно-бытового корпуса, хозяйственного корпуса, котельной	—	617911.35
223	29:15:101101:305	Земельный участок	Местоположение установлено относительно ориентира, расположенного за пределами участка. Почтовый адрес ориентира: установлено относительно ориентира, расположенного в границах участка. Ориентир жилой дом. Почтовый адрес ориентира: обл. Архангельская, р-н Плесецкий, п. Строитель, ул. Набережная, дом 4.	2162	Земли населенных пунктов	Для ведения личного подсобного хозяйства	—	482644.88
224	29:15:101101:306	Земельный участок	обл. Архангельская, р-н Плесецкий, МО «Североонежское», п. Строитель, ул. Центральная, дом 1	289 +/- 6	Земли населенных пунктов	под объект торговли (магазин)	—	154840.42
225	29:15:101101:307	Земельный участок	обл. Архангельская, р-н Плесецкий, МО «Оксовское», пос. Оксовский	69127 +/- 184	Земли населенных пунктов	Для эксплуатации и содержания автомобильной дороги «Дениславье-Североонежск-СОБР»	—	4397216.5
226	29:15:101101:31	Земельный участок	Местоположение установлено относительно ориентира, расположенного за пределами участка. Почтовый адрес ориентира: обл. Архангельская, р-н Плесецкий, СОТ "Рябинушка".	477	Земли сельскохозяйственного назначения	Для садоводства	—	21474.54
227	29:15:101101:32	Земельный участок	Местоположение установлено относительно ориентира, расположенного за пределами участка. Почтовый адрес ориентира: обл. Архангельская, р-н Плесецкий, СОТ "Рябинушка".	719	Земли сельскохозяйственного назначения	Для садоводства	—	32369.38

ДОКУМЕНТ ПОДПИСАН  
ЭЛЕКТРОННОЙ ПОДПИСЬЮ

СВЕДЕЛИТЕЛЬСТВО

Сертификат: 673169747045108897601188718879677818855

Владелец: Росреестр  
Подпись  
Действителен: с 04.02.2020 по 04.05.2021

М.П.

полное наименование должности

инициалы, фамилия

Лист № 31 раздела 1	Всего листов раздела 1: 45	Всего разделов: 10	Всего листов: 1697
---------------------	----------------------------	--------------------	--------------------

14 июля 2020 № КУВИ-002/2020-6935714	
Номер кадастрового квартала: 29:15:101101	Площадь кадастрового квартала: 68.51 Га

228	29:15:101101:33 (29:15:101101:32)	Земельный участок	Местоположение установлено относительно ориентира, расположенного за пределами участка. Почтовый адрес ориентира: обл. Архангельская, р-н Плесецкий, СОТ "Рябинушка".	567	Земли сельскохозяйственного назначения	—	—	7388.01
229	29:15:101101:34 (29:15:101101:32)	Земельный участок	Местоположение установлено относительно ориентира, расположенного за пределами участка. Почтовый адрес ориентира: обл. Архангельская, р-н Плесецкий, СОТ "Рябинушка".	152	Земли сельскохозяйственного назначения	—	—	1980.56
230	29:15:101101:35	Земельный участок	Местоположение установлено относительно ориентира, расположенного за пределами участка. Почтовый адрес ориентира: обл. Архангельская, р-н Плесецкий, СОТ "Рябинушка".	473	Земли сельскохозяйственного назначения	Для садоводства	—	21294.46
231	29:15:101101:36	Земельный участок	Местоположение установлено относительно ориентира, расположенного за пределами участка. Почтовый адрес ориентира: обл. Архангельская, р-н Плесецкий, п. Строитель.	1038	Земли населенных пунктов	Для ведения личного подсобного хозяйства	—	231723.12
232	29:15:101101:37	Земельный участок	обл. Архангельская, р-н Плесецкий, п. Строитель, ул. Центральная	11788 +/- 11	Земли населенных пунктов	Для производственных целей	—	736867.88
233	29:15:101101:39	Земельный участок	Местоположение установлено относительно ориентира, расположенного за пределами участка. Почтовый адрес ориентира: обл. Архангельская, р-н Плесецкий, СОТ "Рябинушка".	1046	Земли сельскохозяйственного назначения	Для садоводства	—	47090.92
234	29:15:101101:4	Земельный участок	Местоположение установлено относительно ориентира, расположенного за пределами участка. Почтовый адрес ориентира: обл. Архангельская, р-н Плесецкий, п. Строитель.	4519 +/- 24	Земли населенных пунктов	Под промышленный объект (гараж)	—	652704.65
235	29:15:101101:40	Земельный участок	обл. Архангельская, р-н Плесецкий, п. Строитель	10773 +/- 10	Земли населенных пунктов	Для производственной деятельности	—	2404964.52
236	29:15:101101:41	Земельный участок	обл. Архангельская, р-н Плесецкий, СОТ "Рябинушка"	1140	Земли сельскохозяйственного назначения	Для садоводства и огородничества	—	51322.8

ДОКУМЕНТ ПОДПИСАН  
ЭЛЕКТРОННОЙ ПОДПИСЬЮ

СЕРТИФИКАТ ЭЛЕКТРОННОЙ ПОДПИСИ №

Сертификат: 673169747045108897601188718879677818855

Владелец: Росреестр  
подпись  
Действителен: с 04.02.2020 по 04.05.2021

М.П.

полное наименование должности

инициалы, фамилия



Лист № 32 раздела 1	Всего листов раздела 1: 45	Всего разделов: 10	Всего листов: 1697
---------------------	----------------------------	--------------------	--------------------

14 июля 2020 № КУВИ-002/2020-6935714

Номер кадастрового квартала: 29:15:101101

Площадь кадастрового квартала: 68.51 Га

237	29:15:101101:42	Земельный участок	Местоположение установлено относительно ориентира, расположенного за пределами участка. Почтовый адрес ориентира: обл. Архангельская, р-н Плесецкий, СОТ "Рябинушка".	1178	Земли сельскохозяйственного назначения	Для садоводства	—	53033.56
238	29:15:101101:43	Земельный участок	Местоположение установлено относительно ориентира, расположенного за пределами участка. Почтовый адрес ориентира: обл. Архангельская, р-н Плесецкий, СОТ "Рябинушка".	810	Земли сельскохозяйственного назначения	Для ведения садоводства	—	36466.2
239	29:15:101101:44	Земельный участок	Местоположение установлено относительно ориентира, расположенного за пределами участка. Почтовый адрес ориентира: обл. Архангельская, р-н Плесецкий, СОТ "Рябинушка".	1178	Земли сельскохозяйственного назначения	Для ведения садоводства	—	53033.56
240	29:15:101101:440	Земельный участок	Местоположение установлено относительно ориентира, расположенного за пределами участка. Почтовый адрес ориентира: Архангельская область, Плесецкий район, МО "Североонежское", СОТ "Рябинушка".	970 +/- 22	Земли сельскохозяйственного назначения	Для ведения садоводства	—	43669.4
241	29:15:101101:441	Земельный участок	Местоположение установлено относительно ориентира, расположенного за пределами участка. Почтовый адрес ориентира: Архангельская обл., р-н Плесецкий, МО "Североонежское", СОТ "Рябинушка".	662 +/- 18	Земли сельскохозяйственного назначения	Для ведения садоводства	—	29803.24
242	29:15:101101:45	Земельный участок	Местоположение установлено относительно ориентира, расположенного за пределами участка. Почтовый адрес ориентира: обл. Архангельская, р-н Плесецкий, СОТ "Рябинушка".	672	Земли сельскохозяйственного назначения	Для ведения садоводства	—	30253.44
243	29:15:101101:46	Земельный участок	Местоположение установлено относительно ориентира, расположенного за пределами участка. Почтовый адрес ориентира: обл. Архангельская, р-н Плесецкий, СОТ "Рябинушка".	437	Земли сельскохозяйственного назначения	Для ведения садоводства	—	19673.74

ДОКУМЕНТ ПОДПИСАН  
ЭЛЕКТРОННОЙ ПОДПИСЬЮ

СЕРТИФИКАТ ЭЛЕКТРОННОЙ ПОДПИСИ

Сертификат: 673169747045108897601188718679677818855

Владелец: Росреестр  
ПОДПИСЕ  
Действителен: с 04.02.2020 по 04.05.2021

М.П.

полное наименование должности

инициалы, фамилия

Лист № 33 раздела 1	Всего листов раздела 1: 45	Всего разделов: 10	Всего листов: 1697
---------------------	----------------------------	--------------------	--------------------

14 июля 2020 № КУВИ-002/2020-6935714

Номер кадастрового квартала: 29:15:101101

Площадь кадастрового квартала: 68.51 Га

244	29:15:101101:47	Земельный участок	Местоположение установлено относительно ориентира, расположенного за пределами участка. Почтовый адрес ориентира: обл. Архангельская, р-н Плесецкий, СОТ "Рябинушка".	502	Земли сельскохозяйственного назначения	Для ведения садоводства	—	22600.04
245	29:15:101101:48	Земельный участок	обл. Архангельская, р-н Плесецкий, СОТ "Рябинушка"	472.5	Земли сельскохозяйственного назначения	Для ведения садоводства	—	21271.95
246	29:15:101101:49	Земельный участок	Местоположение установлено относительно ориентира, расположенного за пределами участка. Почтовый адрес ориентира: обл. Архангельская, р-н Плесецкий, СОТ "Рябинушка".	533	Земли сельскохозяйственного назначения	Для ведения садоводства	—	23995.66
247	29:15:101101:494	Земельный участок	Местоположение установлено относительно ориентира, расположенного за пределами участка. Почтовый адрес ориентира: Архангельская область, Плесецкий район, пос. Строителей, ул. Набережная, дом 1.	2076 +/- 32	Земли населенных пунктов	для размещения и эксплуатации котельной	—	129770.76
248	29:15:101101:495	Земельный участок	Местоположение установлено относительно ориентира, расположенного за пределами участка. Почтовый адрес ориентира: Архангельская область, Плесецкий район, поселок Строителей, улица Есенина.	600 +/- 9	Земли населенных пунктов	Для ведения личного подсобного хозяйства	—	133944
249	29:15:101101:5	Земельный участок	Местоположение установлено относительно ориентира, расположенного за пределами участка. Почтовый адрес ориентира: обл. Архангельская, р-н Плесецкий, СОТ "Рябинушка".	997	Земли сельскохозяйственного назначения	Для ведения садоводства	—	44884.94
250	29:15:101101:50	Земельный участок	Местоположение установлено относительно ориентира, расположенного за пределами участка. Почтовый адрес ориентира: обл. Архангельская, р-н Плесецкий, СОТ "Рябинушка".	455	Земли сельскохозяйственного назначения	Для ведения садоводства	—	20484.1
251	29:15:101101:500	Земельный участок	Местоположение установлено относительно ориентира, расположенного за пределами участка. Почтовый адрес ориентира: Архангельская область, Плесецкий район, МО "Североонжское", СОТ "Рябинушка".	1240 +/- 25	Земли сельскохозяйственного назначения	Для ведения садоводства	—	55824.8

СЕРТИФИКАТ

Сертификат: 673169747045108897601188718879677818855

Владелец: Росреестр

Дата выдачи: с 04.02.2020 по 04.05.2021

М.П.

полное наименование должности

инициалы, фамилия

50

Лист № 34 раздела 1	Всего листов раздела 1: 45	Всего разделов: 10	Всего листов: 1697
---------------------	----------------------------	--------------------	--------------------

14 июля 2020 № КУВИ-002/2020-6935714	
Номер кадастрового квартала: 29:15:101101	Площадь кадастрового квартала: 68.51 Га

252	29:15:101101:503	Земельный участок	Местоположение установлено относительно ориентира, расположенного за пределами участка. Почтовый адрес ориентира: Архангельская область, Плесецкий район, СОТ "Рябинушка".	790	Земли сельскохозяйственного назначения	Для нужд личного подсобного хозяйства	—	35565.8
253	29:15:101101:504	Земельный участок	Местоположение установлено относительно ориентира, расположенного за пределами участка. Почтовый адрес ориентира: Архангельская область, Плесецкий район, муниципальное образование "Североонежское", СОТ "Рябинушка".	777 +/- 10	Земли сельскохозяйственного назначения	Для ведения садоводства и огородничества	—	34980.54
254	29:15:101101:51	Земельный участок	Местоположение установлено относительно ориентира, расположенного за пределами участка. Почтовый адрес ориентира: обл. Архангельская, р-н Плесецкий, СОТ "Рябинушка".	750	Земли сельскохозяйственного назначения	Для ведения садоводства	—	33765
255	29:15:101101:510	Земельный участок	Местоположение установлено относительно ориентира, расположенного за пределами участка. Почтовый адрес ориентира: Архангельская область, район Плесецкий, МО "Североонежское", СОТ Рябинушка.	1223 +/- 12	Земли сельскохозяйственного назначения	Для огородничества	—	697.11
256	29:15:101101:511	Земельный участок	Местоположение установлено относительно ориентира, расположенного за пределами участка. Почтовый адрес ориентира: Архангельская область, Плесецкий район, пос. Строитель.	31 +/- 2	Земли населенных пунктов	Для содержания и эксплуатации водозабора	—	1937.81
257	29:15:101101:512	Земельный участок	Местоположение установлено относительно ориентира, расположенного за пределами участка. Почтовый адрес ориентира: Архангельская область, Плесецкий район, п. Строитель.	734 +/- 9	Земли населенных пунктов	Для ведения личного подсобного хозяйства	—	163858.16
258	29:15:101101:513	Земельный участок	Местоположение установлено относительно ориентира, расположенного за пределами участка. Почтовый адрес ориентира: Архангельская область, Плесецкий район, МО "Североонежское", СОТ "Рябинушка".	839 +/- 10	Земли сельскохозяйственного назначения	Для растениеводства	—	37771.78
259	29:15:101101:514	Земельный участок	Архангельская область, район Плесецкий, МО "Североонежское", СОТ "Рябинушка".	1068 +/- 23	Земли сельскохозяйственного назначения	для ведения садоводства	—	48081.36

полное наименование должности	Сертификат: 673169747045108897601188718879677818855	инициалы, фамилия
	Владелец: Росреестр подпись Действителен с 04.02.2020 по 04.05.2021	

М.П.

51





Лист № 37 раздела 1	Всего листов раздела 1: 45	Всего разделов: 10	Всего листов: 1697
---------------------	----------------------------	--------------------	--------------------

14 июля 2020 № КУВИ-002/2020-6935714	
Номер кадастрового квартала: 29:15:101101	Площадь кадастрового квартала: 68.51 Га

278	29:15:101101:60	Земельный участок	Местоположение установлено относительно ориентира, расположенного за пределами участка. Почтовый адрес ориентира: обл. Архангельская, р-н Плесецкий, СОТ "Рябинушка".	608	Земли сельскохозяйственного назначения	Для ведения садоводства	—	27372.16
279	29:15:101101:61	Земельный участок	Местоположение установлено относительно ориентира, расположенного за пределами участка. Почтовый адрес ориентира: обл. Архангельская, р-н Плесецкий, СОТ "Рябинушка".	544	Земли сельскохозяйственного назначения	Для садоводства	—	24490.88
280	29:15:101101:62	Земельный участок	Местоположение установлено относительно ориентира, расположенного за пределами участка. Почтовый адрес ориентира: обл. Архангельская, р-н Плесецкий, СОТ "Рябинушка".	1540	Земли сельскохозяйственного назначения	Для ведения садоводства	—	69330.8
281	29:15:101101:63	Земельный участок	Местоположение установлено относительно ориентира, расположенного за пределами участка. Почтовый адрес ориентира: обл. Архангельская, р-н Плесецкий, СОТ "Рябинушка".	511	Земли сельскохозяйственного назначения	Для ведения садоводства	—	23005.22
282	29:15:101101:639	Земельный участок	Архангельская область, Плесецкий район, СОТ "Рябинушка"	294	Земли сельскохозяйственного назначения	Для садоводства	—	13235.88
283	29:15:101101:64	Земельный участок	Местоположение установлено относительно ориентира, расположенного за пределами участка. Почтовый адрес ориентира: обл. Архангельская, р-н Плесецкий, СОТ "Рябинушка".	873	Земли сельскохозяйственного назначения	Для ведения садоводства	—	39302.46
284	29:15:101101:640 (количество контуров – 2)	Земельный участок	Архангельская область, Плесецкий район, МО "Североонежское", п. Строитель	3158 +/- 20	Земли населенных пунктов	для производственной деятельности (хранение древесины)	—	197406.58
285	29:15:101101:641	Земельный участок	Архангельская область, Плесецкий р-н, МО "Североонежское", п. Строитель	3767 +/- 21	Земли населенных пунктов	для производственной деятельности (хранение древесины)	—	235475.17
286	29:15:101101:642	Земельный участок	Архангельская область, Плесецкий район, МО "Североонежское", СОТ "Рябинушка"	1143 +/- 24	Земли сельскохозяйственного назначения	для ведения садоводства	—	51457.86

ДОКУМЕНТ ПОДПИСАН  
ЭЛЕКТРОННОЙ ПОДПИСЬЮ

СЕРТИФИКАТ ЭЛЕКТРОННОЙ ПОДПИСИ

Сертификат: 673169747045108897601188718879677818855

Владелец: Росреестр  
Подпись  
Действителен: с 04.02.2020 по 04.05.2021

М.П.

полное наименование должности

инициалы, фамилия

57

Лист № 38 раздела 1	Всего листов раздела 1: 45	Всего разделов: 10	Всего листов: 1697
---------------------	----------------------------	--------------------	--------------------

14 июля 2020 № КУВИ-002/2020-6935714

Номер кадастрового квартала: 29:15:101101

Площадь кадастрового квартала: 68.51 Га

287	29:15:101101:643	Земельный участок	Архангельская область, Плесецкий район, МО "Североонежское", СОТ "Рябинушка"	500 +/- 16	Земли сельскохозяйственного назначения	для ведения огородничества	—	285
288	29:15:101101:646 (количество контуров – 2)	Земельный участок	Российская Федерация, Архангельская область, Плесецкий муниципальный район, городское поселение "Североонежское", рабочий поселок Североонежск, территория СНТ "Рябинушка"	982 +/- 11	Земли сельскохозяйственного назначения	для ведения садоводства	—	12795.46
289	29:15:101101:647	Земельный участок	Архангельская область, Плесецкий муниципальный район, городское поселение "Североонежское", поселок Строитель	1557 +/- 14	Земли населенных пунктов	Для индивидуального жилищного строительства	—	403403.13
290	29:15:101101:65	Земельный участок	Местоположение установлено относительно ориентира, расположенного за пределами участка. Почтовый адрес ориентира: обл. Архангельская, р-н Плесецкий, СОТ "Рябинушка".	468	Земли сельскохозяйственного назначения	Для ведения садоводства	—	21069.36
291	29:15:101101:650 (количество контуров – 2)	Земельный участок	Российская Федерация, Архангельская область, Плесецкий муниципальный район, городское поселение "Североонежское", рабочий поселок Североонежск, территория СНТ "Рябинушка"	99 +/- 7	Земли сельскохозяйственного назначения	Для ведения садоводства	—	333.63
292	29:15:101101:651 (количество контуров – 2)	Земельный участок	Российская Федерация, Архангельская область, Плесецкий муниципальный район, городское поселение "Североонежское", рабочий поселок Североонежск, территория СНТ «Рябинушка»	91 +/- 7	Земли сельскохозяйственного назначения	Для ведения садоводства	—	306.67
293	29:15:101101:66	Земельный участок	Местоположение установлено относительно ориентира, расположенного за пределами участка. Почтовый адрес ориентира: обл. Архангельская, р-н Плесецкий, СОТ "Рябинушка".	253	Земли сельскохозяйственного назначения	Для ведения садоводства	—	11390.06
294	29:15:101101:67	Земельный участок	Местоположение установлено относительно ориентира, расположенного за пределами участка. Почтовый адрес ориентира: обл. Архангельская, р-н Плесецкий, СОТ "Рябинушка".	487.5	Земли сельскохозяйственного назначения	Для ведения садоводства	—	21947.25
295	29:15:101101:68	Земельный участок	Местоположение установлено относительно ориентира, расположенного за пределами участка. Почтовый адрес ориентира: обл. Архангельская, р-н Плесецкий, СОТ "Рябинушка".	615	Земли сельскохозяйственного назначения	Для ведения садоводства	—	27687.3

полное наименование должности	СЕРТИФИКАТ ЭЛЕКТРОННОЙ ПОДПИСИ	инициалы, фамилия
	Сертификат: 673169747045108897601188718879677818855 Владелец: Росреестр Действителен: с 04.02.2020 по 04.05.2021 М.П.	

55

Лист № 39 раздела 1	Всего листов раздела 1: 45	Всего разделов: 10	Всего листов: 1697
---------------------	----------------------------	--------------------	--------------------

14 июля 2020 № КУВИ-002/2020-6935714

Номер кадастрового квартала: 29:15:101101

Площадь кадастрового квартала: 68.51 Га

296	29:15:101101:69	Земельный участок	обл. Архангельская, р-н Плесецкий, СОТ "Рябинушка"	840	Земли сельскохозяйственного назначения	Для ведения садоводства	—	37816.8
297	29:15:101101:7	Земельный участок	Местоположение установлено относительно ориентира, расположенного за пределами участка. Почтовый адрес ориентира: обл. Архангельская, р-н Плесецкий, СОТ "Рябинушка".	400	Земли сельскохозяйственного назначения	Для садоводства и огородничества	—	18008
298	29:15:101101:70	Земельный участок	Местоположение установлено относительно ориентира, расположенного за пределами участка. Почтовый адрес ориентира: обл. Архангельская, р-н Плесецкий, СОТ "Рябинушка".	580	Земли сельскохозяйственного назначения	Для ведения садоводства	—	26111.6
299	29:15:101101:71	Земельный участок	Местоположение установлено относительно ориентира, расположенного за пределами участка. Почтовый адрес ориентира: обл. Архангельская, р-н Плесецкий, СОТ "Рябинушка".	680	Земли сельскохозяйственного назначения	Для ведения садоводства	—	30613.6
300	29:15:101101:72	Земельный участок	Местоположение установлено относительно ориентира, расположенного за пределами участка. Почтовый адрес ориентира: обл. Архангельская, р-н Плесецкий, СОТ "Рябинушка".	665	Земли сельскохозяйственного назначения	Для ведения садоводства	—	29938.3
301	29:15:101101:73	Земельный участок	Местоположение установлено относительно ориентира, расположенного за пределами участка. Почтовый адрес ориентира: обл. Архангельская, р-н Плесецкий, СОТ "Рябинушка".	273	Земли сельскохозяйственного назначения	Для ведения садоводства	—	12290.46
302	29:15:101101:74	Земельный участок	Местоположение установлено относительно ориентира, расположенного за пределами участка. Почтовый адрес ориентира: обл. Архангельская, р-н Плесецкий, СОТ "Рябинушка".	876	Земли сельскохозяйственного назначения	Для ведения садоводства	—	39437.52
303	29:15:101101:75 (количество контуров – 2)	Земельный участок	обл. Архангельская, р-н Плесецкий, СОТ "Рябинушка"	695 +/- 18	Земли сельскохозяйственного назначения	Для ведения садоводства	—	31288.9
304	29:15:101101:76	Земельный участок	обл. Архангельская, р-н Плесецкий, СОТ "Рябинушка" ЭЛЕКТРОННОЙ ПОДПИСЬЮ	375	Земли сельскохозяйственного назначения	Для ведения садоводства	—	16882.5

Сертификат: 673169747045108897601188718879677818855

Владелец: Росреестр  
Подпись: с 04.02.2020 по 04.05.2021

М.П.

инициалы, фамилия

полное наименование должности

56



Лист № 40 раздела 1	Всего листов раздела 1: 45	Всего разделов: 10	Всего листов: 1697
---------------------	----------------------------	--------------------	--------------------

14 июля 2020 № КУВИ-002/2020-6935714

Номер кадастрового квартала: 29:15:101101

Площадь кадастрового квартала: 68.51 Га

305	29:15:101101:77	Земельный участок	Местоположение установлено относительно ориентира, расположенного за пределами участка. Почтовый адрес ориентира: обл. Архангельская, р-н Плесецкий, СОТ "Рябинушка".	761	Земли сельскохозяйственного назначения	Для ведения садоводства	—	34260.22
306	29:15:101101:78	Земельный участок	Местоположение установлено относительно ориентира, расположенного за пределами участка. Почтовый адрес ориентира: обл. Архангельская, р-н Плесецкий, СОТ "Рябинушка".	710	Земли сельскохозяйственного назначения	Для ведения садоводства	—	31964.2
307	29:15:101101:79	Земельный участок	Местоположение установлено относительно ориентира, расположенного за пределами участка. Почтовый адрес ориентира: обл. Архангельская, р-н Плесецкий, СОТ "Рябинушка".	707	Земли сельскохозяйственного назначения	Для ведения садоводства	—	31829.14
308	29:15:101101:8	Земельный участок	Местоположение установлено относительно ориентира, расположенного за пределами участка. Почтовый адрес ориентира: обл. Архангельская, р-н Плесецкий, п. Строитель.	1000	Земли населенных пунктов	для предпринимательской деятельности	—	62510
309	29:15:101101:80	Земельный участок	Местоположение установлено относительно ориентира, расположенного за пределами участка. Почтовый адрес ориентира: обл. Архангельская, р-н Плесецкий, СОТ "Рябинушка".	800	Земли сельскохозяйственного назначения	Для ведения садоводства	—	36016
310	29:15:101101:81	Земельный участок	Местоположение установлено относительно ориентира, расположенного за пределами участка. Почтовый адрес ориентира: обл. Архангельская, р-н Плесецкий, СОТ "Рябинушка".	582	Земли сельскохозяйственного назначения	Для ведения садоводства	—	26201.64
311	29:15:101101:82	Земельный участок	Местоположение установлено относительно ориентира, расположенного за пределами участка. Почтовый адрес ориентира: обл. Архангельская, р-н Плесецкий, СОТ "Рябинушка".	892	Земли сельскохозяйственного назначения	Для ведения садоводства	—	40157.84
312	29:15:101101:83	Земельный участок	Местоположение установлено относительно ориентира, расположенного за пределами участка. Почтовый адрес ориентира: обл. Архангельская, р-н Плесецкий, СОТ "Рябинушка".	907	Земли сельскохозяйственного назначения	Для ведения садоводства	—	40833.14

полное наименование должности	Сертификат: 673169747045108897601188718879677818855	инициалы, фамилия
	Владелец: Росреестр подпись Действителен: с 04.02.2020 по 04.05.2021	

М.П.

57

Лист № 41 раздела 1	Всего листов раздела 1: 45	Всего разделов: 10	Всего листов: 1697
---------------------	----------------------------	--------------------	--------------------

14 июля 2020 № КУВИ-002/2020-6935714	
Номер кадастрового квартала: 29:15:101101	Площадь кадастрового квартала: 68.51 Га

313	29:15:101101:84	Земельный участок	Местоположение установлено относительно ориентира, расположенного за пределами участка. Почтовый адрес ориентира: обл. Архангельская, р-н Плесецкий, СОТ "Рябинушка".	780	Земли сельскохозяйственного назначения	Для ведения садоводства	—	35115.6
314	29:15:101101:85	Земельный участок	Местоположение установлено относительно ориентира, расположенного за пределами участка. Почтовый адрес ориентира: обл. Архангельская, р-н Плесецкий, СОТ "Рябинушка".	522	Земли сельскохозяйственного назначения	Для ведения садоводства	—	23500.44
315	29:15:101101:86	Земельный участок	Местоположение установлено относительно ориентира, расположенного за пределами участка. Почтовый адрес ориентира: обл. Архангельская, р-н Плесецкий, СОТ "Рябинушка".	1500	Земли сельскохозяйственного назначения	Для ведения садоводства	—	67530
316	29:15:101101:87	Земельный участок	Местоположение установлено относительно ориентира, расположенного за пределами участка. Почтовый адрес ориентира: обл. Архангельская, р-н Плесецкий, СОТ "Рябинушка".	623.5	Земли сельскохозяйственного назначения	Для ведения садоводства	—	28069.97
317	29:15:101101:88	Земельный участок	Местоположение установлено относительно ориентира, расположенного в границах участка. Почтовый адрес ориентира: обл. Архангельская, р-н Плесецкий, СОТ "Рябинушка".	1063	Земли сельскохозяйственного назначения	Для ведения садоводства	—	47856.26
318	29:15:101101:89	Земельный участок	Местоположение установлено относительно ориентира, расположенного за пределами участка. Почтовый адрес ориентира: обл. Архангельская, р-н Плесецкий, СОТ "Рябинушка".	497	Земли сельскохозяйственного назначения	Для ведения садоводства	—	22374.94
319	29:15:101101:9	Земельный участок	Местоположение установлено относительно ориентира, расположенного за пределами участка. Почтовый адрес ориентира: обл. Архангельская, р-н Плесецкий, СОТ "Рябинушка".	792	Земли сельскохозяйственного назначения	Для ведения садоводства	—	35655.84
320	29:15:101101:90	Земельный участок	Местоположение установлено относительно ориентира, расположенного за пределами участка. Почтовый адрес ориентира: обл. Архангельская, р-н Плесецкий, СОТ "Рябинушка".	836	Земли сельскохозяйственного назначения	Для ведения садоводства	—	37636.72

полное наименование должности	СЕРТИФИКАТ ПОДПИСАН ЭЛЕКТРОННОЙ ПОДПИСЬЮ	инициалы, фамилия
	Сертификат: 673169747045108897601188718879677818855 Владелец: Росреестр Действителен: с 04.02.2020 по 04.05.2021	

М.П.

58

Лист № 42 раздела 1	Всего листов раздела 1: 45	Всего разделов: 10	Всего листов: 1697
---------------------	----------------------------	--------------------	--------------------

14 июля 2020 № КУВИ-002/2020-6935714	
Номер кадастрового квартала: 29:15:101101	Площадь кадастрового квартала: 68.51 Га

321	29:15:101101:91	Земельный участок	Местоположение установлено относительно ориентира, расположенного за пределами участка. Почтовый адрес ориентира: обл. Архангельская, р-н Плесецкий, СОТ "Рябинушка".	598	Земли сельскохозяйственного назначения	Для ведения садоводства	—	26921.96
322	29:15:101101:92	Земельный участок	Местоположение установлено относительно ориентира, расположенного за пределами участка. Почтовый адрес ориентира: обл. Архангельская, р-н Плесецкий, СОТ "Рябинушка".	531	Земли сельскохозяйственного назначения	Для ведения садоводства	—	23905.62
323	29:15:101101:93	Земельный участок	Местоположение установлено относительно ориентира, расположенного за пределами участка. Почтовый адрес ориентира: обл. Архангельская, р-н Плесецкий, СОТ "Рябинушка".	448	Земли сельскохозяйственного назначения	Для ведения садоводства	—	20168.96
324	29:15:101101:94	Земельный участок	Местоположение установлено относительно ориентира, расположенного за пределами участка. Почтовый адрес ориентира: обл. Архангельская, р-н Плесецкий, СОТ "Рябинушка".	516	Земли сельскохозяйственного назначения	Для ведения садоводства	—	23230.32
325	29:15:101101:95	Земельный участок	обл. Архангельская, р-н Плесецкий, СОТ "Рябинушка"	1077 +/- 23	Земли сельскохозяйственного назначения	Для ведения садоводства	—	48486.54
326	29:15:101101:96	Земельный участок	обл. Архангельская, р-н Плесецкий, СОТ "Рябинушка"	887 +/- 10	Земли сельскохозяйственного назначения	Для ведения садоводства	—	39932.74
327	29:15:101101:97	Земельный участок	Местоположение установлено относительно ориентира, расположенного за пределами участка. Почтовый адрес ориентира: обл. Архангельская, р-н Плесецкий, СОТ "Рябинушка".	567	Земли сельскохозяйственного назначения	Для ведения садоводства	—	25526.34
328	29:15:101101:98	Земельный участок	Местоположение установлено относительно ориентира, расположенного за пределами участка. Почтовый адрес ориентира: обл. Архангельская, р-н Плесецкий, СОТ "Рябинушка".	652 +/- 18	Земли сельскохозяйственного назначения	Для ведения садоводства	—	29353.04
329	29:15:000000:158	Здание	обл. Архангельская, р-н Плесецкий, МОТ «Североонезское», пос. Строительной ул. Девятый километр	219.5	—	—	Нежилое	832734.71

полное наименование должности

Сертификат: 673169747045108897601188718879677818855

Владелец: Росреестр  
подпись  
Действителен с 04.02.2020 по 04.05.2021

инициалы, фамилия

М.П.

55

Лист № 43 раздела 1	Всего листов раздела 1: 45	Всего разделов: 10	Всего листов: 1697
---------------------	----------------------------	--------------------	--------------------

14 июля 2020 № КУВИ-002/2020-6935714	
Номер кадастрового квартала: 29:15:101101	Площадь кадастрового квартала: 68.51 Га

330	29:15:101101:309	Здание	Архангельская область, Плесецкий район, МО "Североонежское", СОТ "Рябинушка", ул. 2 Линия, д. 2	112.4	—	—	Жилое	978829.78
331	29:15:101101:310	Здание	обл.Архангельская, р-н Плесецкий, МО "Оксовское", д.Польская	40	—	—	Жилое	296249.6
332	29:15:101101:311	Здание	обл.Архангельская, р-н Плесецкий, МО "Оксовское", д.Польская	52.3	—	—	Жилое	350689.8
333	29:15:101101:312	Здание	Архангельская область, р-н. Плесецкий, д. Польская, д. 8	215.2	—	—	Жилое	707274.17
334	29:15:101101:313	Здание	обл.Архангельская, р-н Плесецкий, МО "Оксовское", д.Польская	47.6	—	—	Жилое	414522.22
335	29:15:101101:314	Здание	обл.Архангельская, р-н Плесецкий, с/а Оксовская, д.Польская	35.8	—	—	Жилое	275249.73
336	29:15:101101:315	Здание	обл.Архангельская, р-н Плесецкий, МО "Оксовское", д.Польская	78.4	—	—	Жилое	441860.83
337	29:15:101101:316	Здание	обл.Архангельская, р-н Плесецкий, МО "Оксовское", д.Польская	40.9	—	—	Жилое	300571.65
338	29:15:101101:317	Здание	Архангельская область, р-н. Плесецкий, п. Строителей, д. 5	135.4	—	—	Многоквартирный дом	1396627.98
339	29:15:101101:318	Здание	Архангельская область, р-н. Плесецкий, п. Строителей, д. 9	135.4	—	—	Многоквартирный дом	1396623.92
340	29:15:101101:319	Здание	Архангельская область, р-н. Плесецкий, п. Строителей, ул. Набережная, д. 4	29	—	—	Жилое	230125.15
341	29:15:101101:320	Здание	Архангельская область, Плесецкий район, МО «Североонежское», посёлок Строитель, ул. Горького, дом 6	52.7	—	—	Жилое	340706.55
342	29:15:101101:321	Здание	обл.Архангельская, р-н Плесецкий, п.Строителей	15.9	—	—	Нежилое	79374.09
343	29:15:101101:322	Здание	обл.Архангельская, р-н Плесецкий, п.Строителей	391.5	—	—	Нежилое	3979352.74
344	29:15:101101:323	Здание	Архангельская область, р-н. Плесецкий, п. Строителей, ул. Набережная, д. 1	1096.4	—	—	Многоквартирный дом	11309146.72
345	29:15:101101:324	Здание	Архангельская область, р-н. Плесецкий, п. Строителей, ул. Набережная, д. 2	2310.5	—	—	Многоквартирный дом	23832345.4
346	29:15:101101:325	Здание	Архангельская область, р-н. Плесецкий, п. Строителей ул. Набережная, д. 5	1304.8	—	—	Многоквартирный дом	13458751.04
347	29:15:101101:326	Здание	Архангельская область, Плесецкий район, п.Строитель	261.4	—	—	Нежилое	1685470.12

полное наименование должности	С.И. ШИШОВ	инициалы, фамилия
	<p>Сертификат: 673169747045108897601188718879677818855</p> <p>Владелец: Росреестр</p> <p>подпись</p> <p>Действителен: с 04.02.2020 по 04.05.2021</p> <p>М.П.</p>	

Лист № 44 раздела 1	Всего листов раздела 1: 45	Всего разделов: 10	Всего листов: 1697
---------------------	----------------------------	--------------------	--------------------

14 июля 2020 № КУВИ-002/2020-6935714	
Номер кадастрового квартала: 29:15:101101	Площадь кадастрового квартала: 68.51 Га

348	29:15:101101:328	Здание	обл.Архангельская, р-н Плесецкий, п.Строителей	30.4	—	—	Нежилое	115330.84
349	29:15:101101:329	Здание	Архангельская область, р-н. Плесецкий, п. Строителей, д. 1	135.4	—	—	Многоквартирный дом	1396627.98
350	29:15:101101:442	Здание	Архангельская область, Плесецкий район, СОТ "Рябинушка", ул.2 Линия, д.15	32.1	—	—	Жилое	279541.25
351	29:15:101101:443	Здание	Архангельская обл., р-н Плесецкий, СОТ "Рябинушка"	120	—	—	Жилое	1045014
352	29:15:101101:444	Здание	Архангельская область, р-н. Плесецкий, п. Строителей, ул. Набережная, д. 1	183.7	—	—	Нежилое	696917.39
353	29:15:101101:445	Здание	Российская Федерация, Архангельская область, Плесецкий муниципальный район, городское поселение "Североонежское", поселок Строитель, улица Набережная, дом 3	2326.5	—	—	Многоквартирный дом	23997382.2
354	29:15:101101:496	Здание	Архангельская область, р-н. Плесецкий, д. Польская, д. 10	54	—	—	Жилое	470256.3
355	29:15:101101:497	Здание	Архангельская область, р-н. Плесецкий, д. Польская, д. 6	35.8	—	—	Жилое	311762.51
356	29:15:101101:501	Здание	Архангельская область, р-н Плесецкий, п. Строителей, ул. Центральная	219.5	—	—	Нежилое	1565263.28
357	29:15:101101:502	Здание	Архангельская область, р-н. Плесецкий, п. Строителей, ул. Центральная, д. 1	172	—	—	Нежилое	1226538.88
358	29:15:101101:505	Здание	Архангельская область, Плесецкий район, МО «Североонежское», поселок Строителей	2.3	—	—	Нежилое	20029.44
359	29:15:101101:506	Здание	Архангельская область, Плесецкий район, МО «Североонежское», поселок Строителей, улица Набережная, дом 8	417.4	—	—	Нежилое	1583523.77
360	29:15:101101:507	Здание	Архангельская область, Плесецкий район, МО «Североонежское», поселок Строителей, улица Набережная, дом 7	205.4	—	—	Нежилое	779242.41
361	29:15:101101:508	Здание	Архангельская область, Плесецкий район, МО «Североонежское», пос. Строитель, ул. Набережная, рядом с домами №№7,8	53	—	—	Нежилое	201070.34
362	29:15:101101:509	Здание	Архангельская область, Плесецкий район, МО «Североонежское», поселок Строитель, улица Набережная, рядом с домами №№7,8	167.4	—	—	Нежилое	220492.58

ДОКУМЕНТ ПОДПИСАН  
ЭЛЕКТРОННОЙ ПОДПИСЬЮ

СРЕДСТВО СЕРТИФИКАЦИИ

Сертификат: 673169747045108897601188718879677818855

Владелец: Росреестр  
Подпись  
Действителен: с 04.02.2020 по 04.05.2021

М.П.

полное наименование должности

инициалы, фамилия

Лист № 45 раздела 1	Всего листов раздела 1: 45	Всего разделов: 10	Всего листов: 1697
---------------------	----------------------------	--------------------	--------------------

14 июля 2020 № КУВИ-002/2020-6935714	
Номер кадастрового квартала: 29:15:101101	Площадь кадастрового квартала: 68.51 Га

363	29:15:101101:637	Здание	Архангельская область, Плесецкий район, п. Строитель, ул. Центральная	562.7	—	—	Нежилое	741165.93
364	29:15:101101:638	Здание	Архангельская обл., Плесецкий р-н, п. Строитель, ул. Центральная	972	—	—	Нежилое	1280279.52
365	29:15:101101:644	Здание	Архангельская область, Плесецкий р-н, МО "Североонежское", СОТ "Рябинушка"	31.3	—	—	Нежилое	181645.48
366	29:15:101101:645	Здание	Архангельская область, Плесецкий район, снт СОТ Рябинушка	23.2	—	—	Жилое строение	—
367	29:15:101101:648	Здание	Архангельская область, Плесецкий район, п. Строитель, ул. Центральная	126.4	—	—	Нежилое	166489.02
368	29:15:101101:649	Здание	Архангельская область, Плесецкий район, СОТ "Рябинушка"	40.4	—	—	Нежилое	234456.15
369	29:15:101101:524	Сооружение	Российская Федерация, Архангельская область, Плесецкий район, муниципальное образование "Североонежское" п. Строитель, улица Центральная	Протяженность 575 м.	—	—	Сооружение дорожного транспорта	—
370	29:15:101101:635	Сооружение	Архангельская область, Плесецкий район, п. Строитель, ул. Центральная	Площадь 183.9 кв.м.	—	—	Сооружение деревообрабатывающей промышленности	—
371	29:15:101101:636	Сооружение	Архангельская область, р-н Плесецкий, п. Строитель, ул. Центральная	Площадь 67.5 кв.м.	—	—	Сооружение деревообрабатывающей промышленности	—

ДОКУМЕНТ ПОДПИСАН  
ЭЛЕКТРОННОЙ ПОДПИСЬЮ

СВЕТЛОТОВАРИТЕЛЬ

Сертификат: 673169747045108897601188718879677818855

Владелец: Росреестр  
подпись  
Действителен: с 04.02.2020 по 04.05.2021

М.П.

полное наименование должности

инициалы, фамилия

62

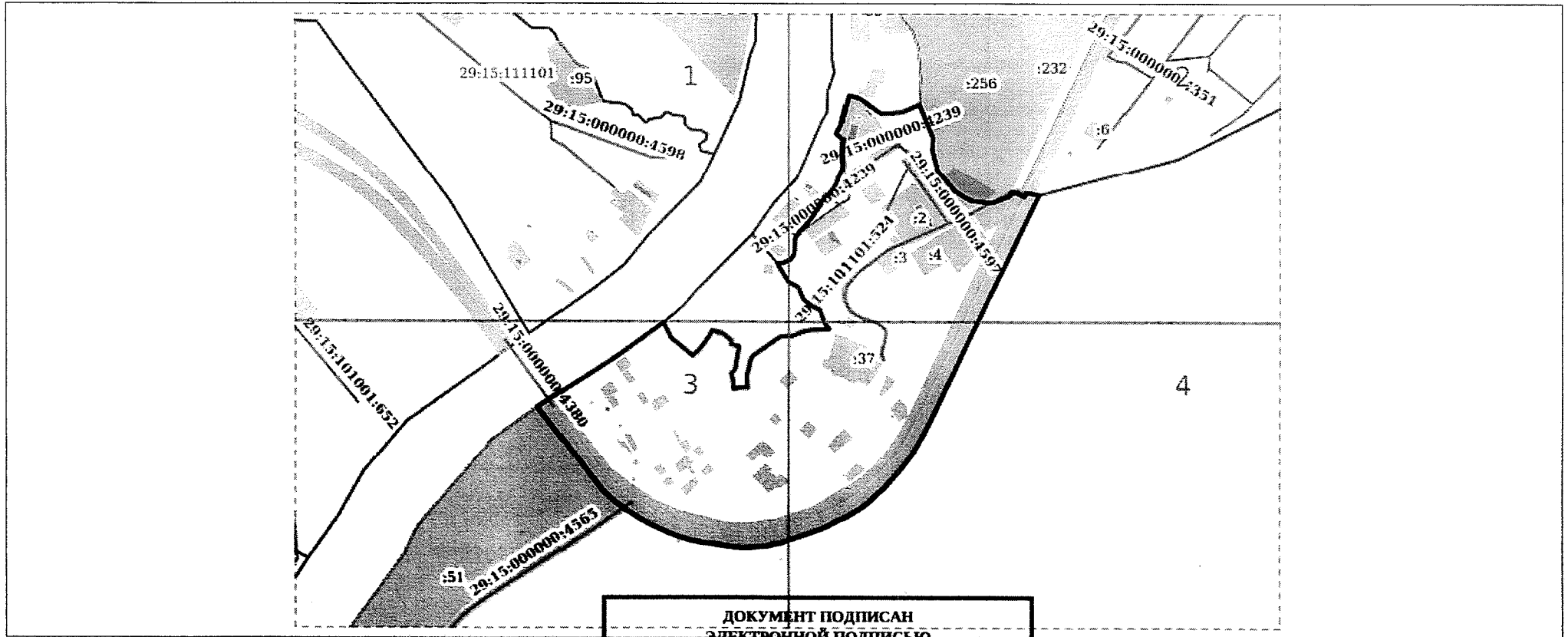
## КАДАСТРОВЫЙ ПЛАН ТЕРРИТОРИИ

Лист № 1 раздела 2	Всего листов раздела 2: 5	Всего разделов: 10	Всего листов: 1697
--------------------	---------------------------	--------------------	--------------------

14 июля 2020 № КУВИ-002/2020-6935714

Номер кадастрового квартала: 29:15:101101

План (чертеж, схема) объектов недвижимости, расположенных в кадастровом квартале



ДОКУМЕНТ ПОДПИСАН  
ЭЛЕКТРОННОЙ ПОДПИСЬЮ

СРЕДСТВО ЭЛЕКТРОННОЙ ПОДПИСИ

Сертификат: 673169747045108897601188718879677818855

Владелец: Росреестр

Действителен: с 04.02.2020 по 04.05.2021

М.П.

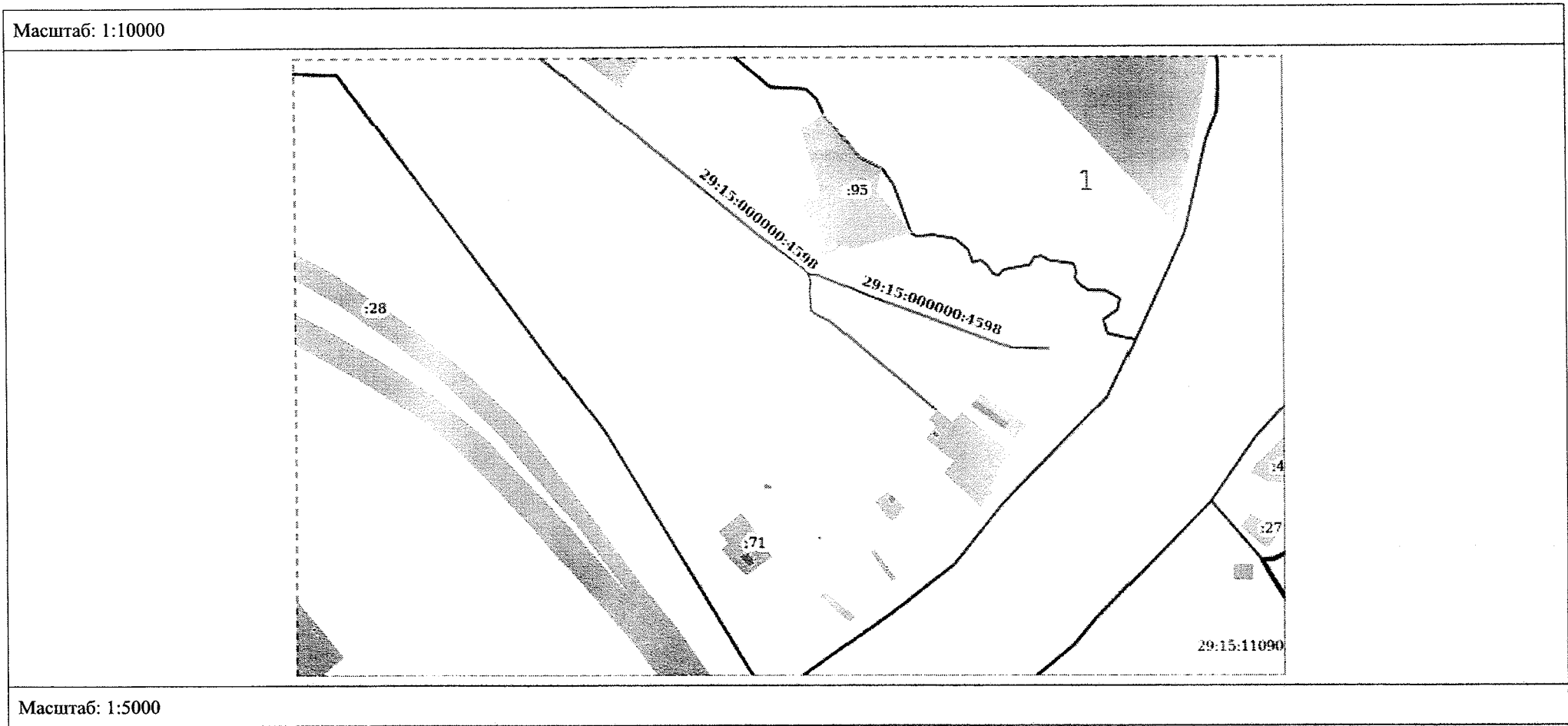
полное наименование должности

инициалы, фамилия

69

Лист № 2 раздела 2	Всего листов раздела 2: 5	Всего разделов: 10	Всего листов: 1697
--------------------	---------------------------	--------------------	--------------------

14 июля 2020 № КУВИ-002/2020-6935714
Номер кадастрового квартала: 29:15:101101



**ДОКУМЕНТ ПОДПИСАН  
ЭЛЕКТРОННОЙ ПОДПИСЬЮ**

СРЕДСТВО СЕРТИФИКАЦИИ

Сертификат: 673169747045108897601188718879677818855  
 Владелец: Росреестр  
 Действителен: с 04.02.2020 по 04.05.2021

**ПОДПИСЬ**

М.П.

полное наименование должности	инициалы, фамилия

69



Лист № 3 раздела 2

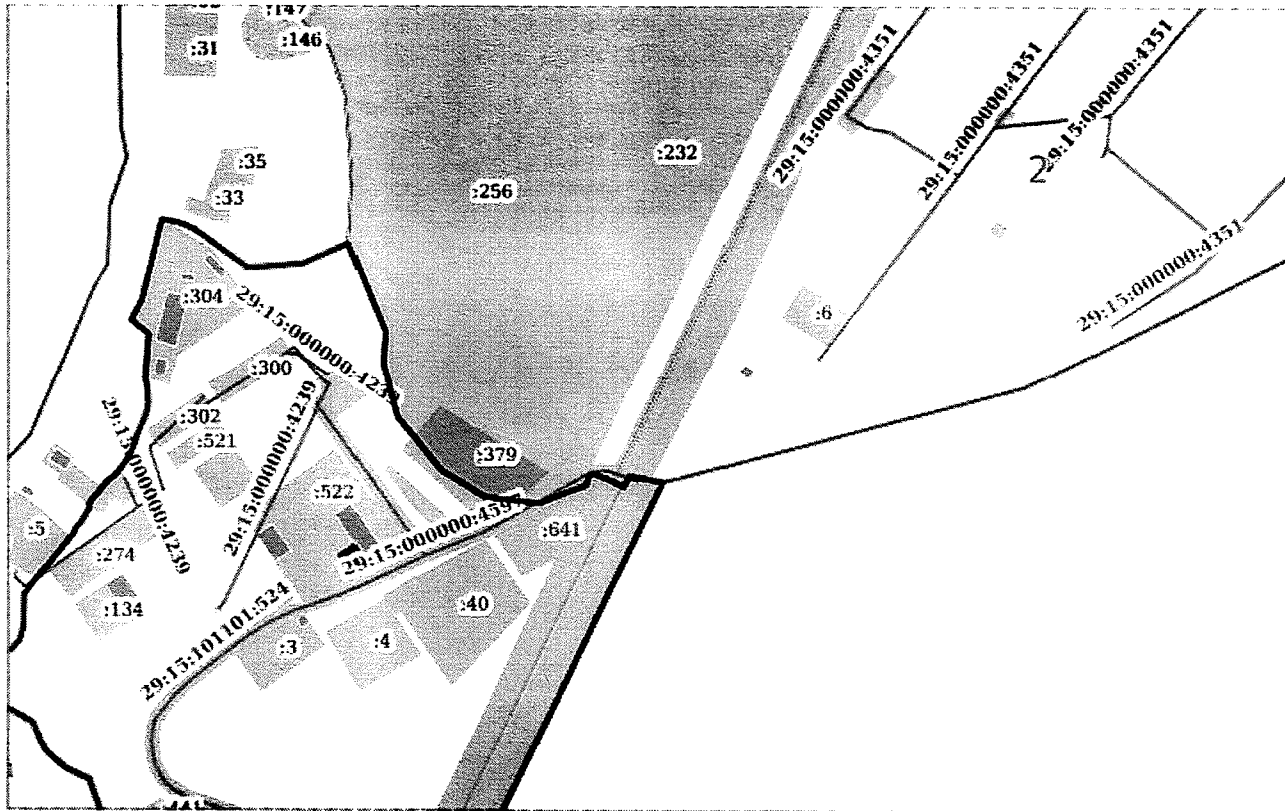
Всего листов раздела 2: 5

Всего разделов: 10

Всего листов: 1697

14 июля 2020 № КУВИ-002/2020-6935714

Номер кадастрового квартала: 29:15:101101



Масштаб: 1:5000

ДОКУМЕНТ ПОДПИСАН  
ЭЛЕКТРОННОЙ ПОДПИСЬЮ

СРЕДСТВО СЕРТИФИКАТА ЭЦП

Сертификат: 673169747045108897601188718879677818855

Владелец: Росреестр  
Подпись  
Действителен с 04.02.2020 по 04.05.2021

М.П.

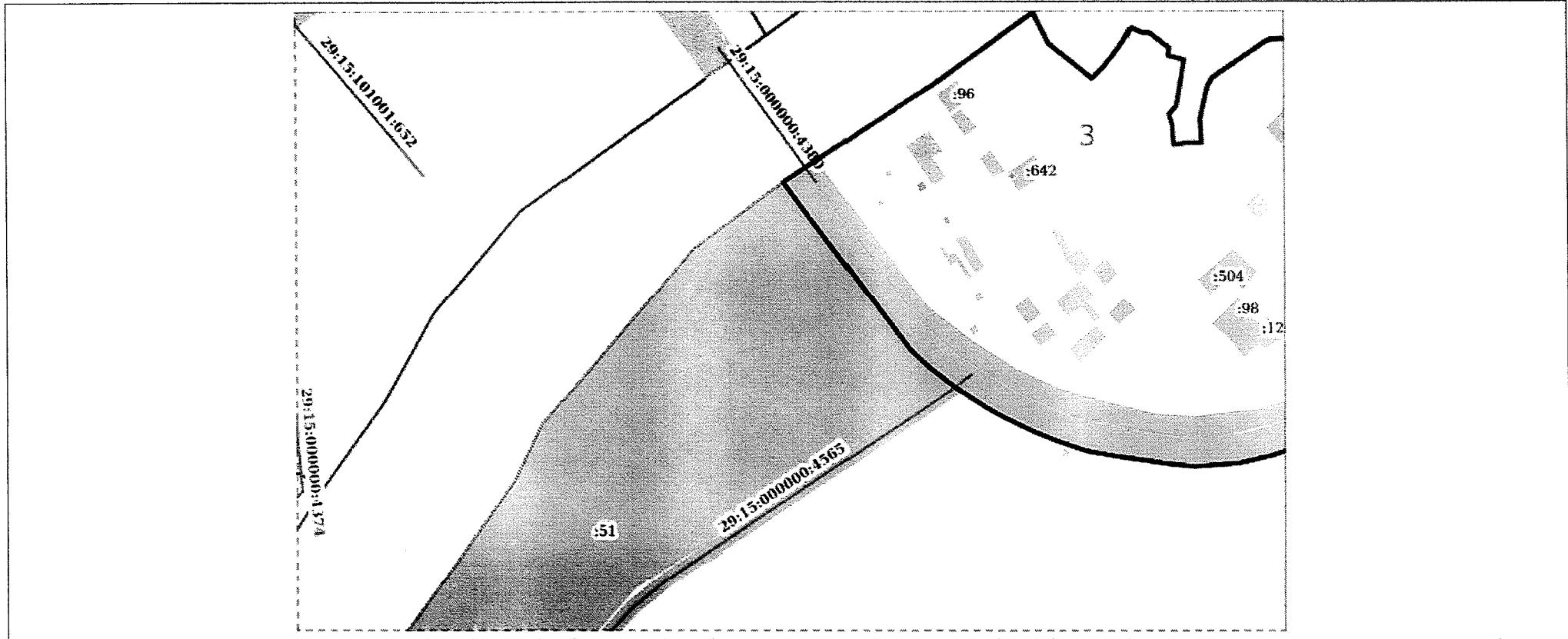
полное наименование должности

инициалы, фамилия

65

Лист № 4 раздела 2	Всего листов раздела 2: 5	Всего разделов: 10	Всего листов: 1697
--------------------	---------------------------	--------------------	--------------------

14 июля 2020 № КУВИ-002/2020-6935714
Номер кадастрового квартала: 29:15:101101



Масштаб: 1:5000

**ДОКУМЕНТ ПОДПИСАН  
ЭЛЕКТРОННОЙ ПОДПИСЬЮ**

СРЕДСТВО ЭЛЕКТРОННОЙ ПОДПИСИ

Сертификат: 673169747045108897601188718879677818855  
 Владелец: Росреестр  
 Действителен: с 04.02.2020 по 04.05.2021

**ПОДПИСЬ**

**М.П.**

полное наименование должности	СРЕДСТВО ЭЛЕКТРОННОЙ ПОДПИСИ	инициалы, фамилия
	ПОДПИСЬ	

66

Лист № 5 раздела 2

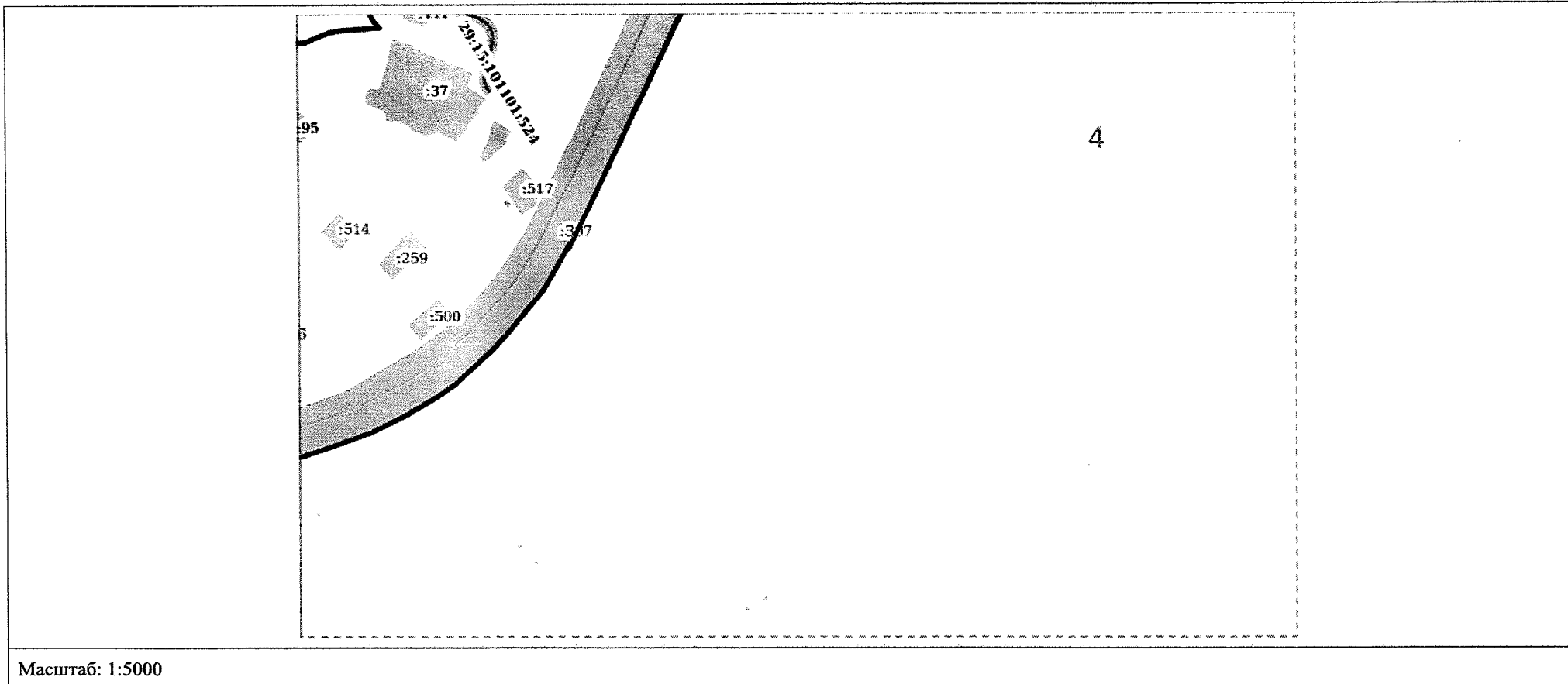
Всего листов раздела 2: 5

Всего разделов: 10

Всего листов: 1697

14 июля 2020 № КУВИ-002/2020-6935714

Номер кадастрового квартала: 29:15:101101



Масштаб: 1:5000

ДОКУМЕНТ ПОДПИСАН  
ЭЛЕКТРОННОЙ ПОДПИСЬЮ

СЕРТИФИКАТ ЭЛЕКТРОННОЙ ПОДПИСИ

Сертификат: 673169747045108897601188718879677818855

Владелец: Росреестр

Действителен: с 04.02.2020 по 04.05.2021

М.П.

полное наименование должности

инициалы, фамилия

697

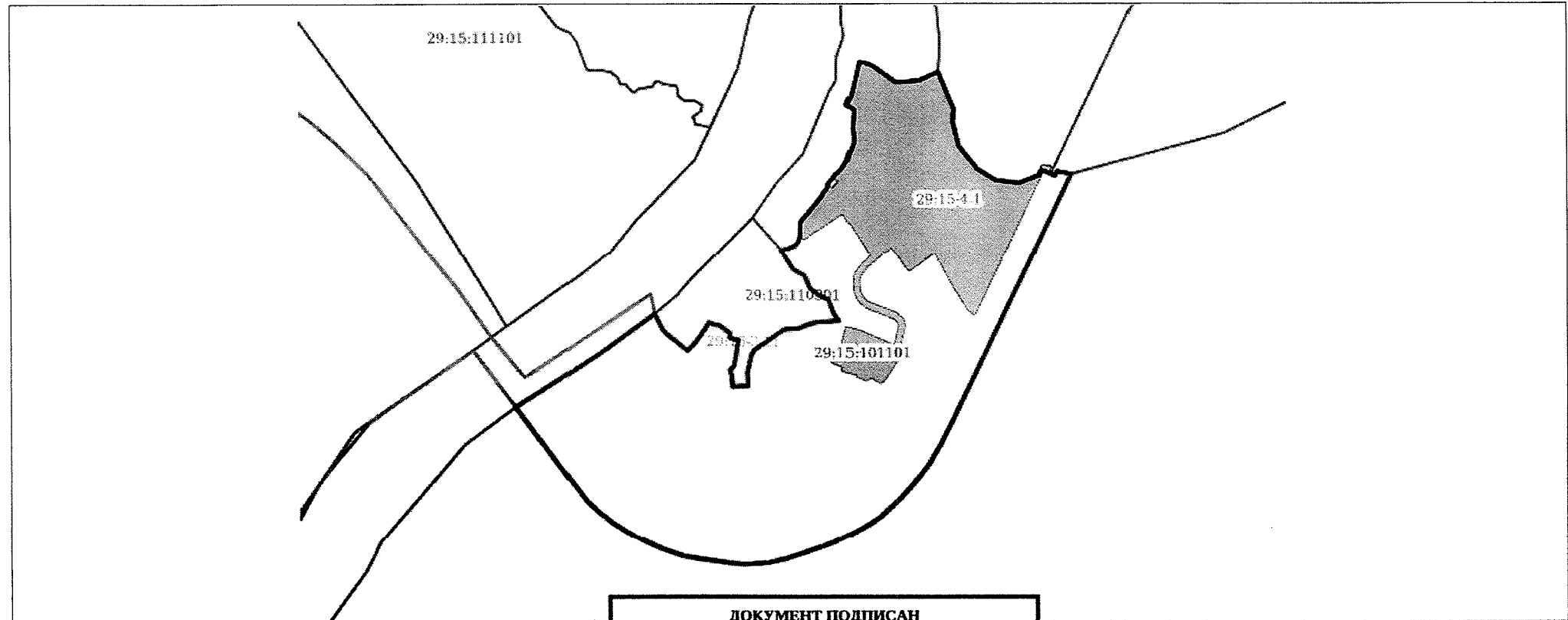
## КАДАСТРОВЫЙ ПЛАН ТЕРРИТОРИИ

Лист № 1 раздела 3	Всего листов раздела 3: 1	Всего разделов: 10	Всего листов: 1697
--------------------	---------------------------	--------------------	--------------------

14 июля 2020 № КУВИ-002/2020-6935714

Номер кадастрового квартала: 29:15:101101

План (чертеж, схема) границ между субъектами Российской Федерации, границ муниципальных образований, границ населенных пунктов, расположенных в кадастровом квартале



Масштаб: 1:9000

ДОКУМЕНТ ПОДПИСАН  
ЭЛЕКТРОННОЙ ПОДПИСЬЮ

СЕРТИФИКАТ ЭЛЕКТРОННОЙ ПОДПИСИ

Сертификат: 673169747045108897601188718879677818855

Владелец: Росреестр

Действителен: с 04.02.2020 по 04.05.2021

М.П.

полное наименование должности

инициалы, фамилия

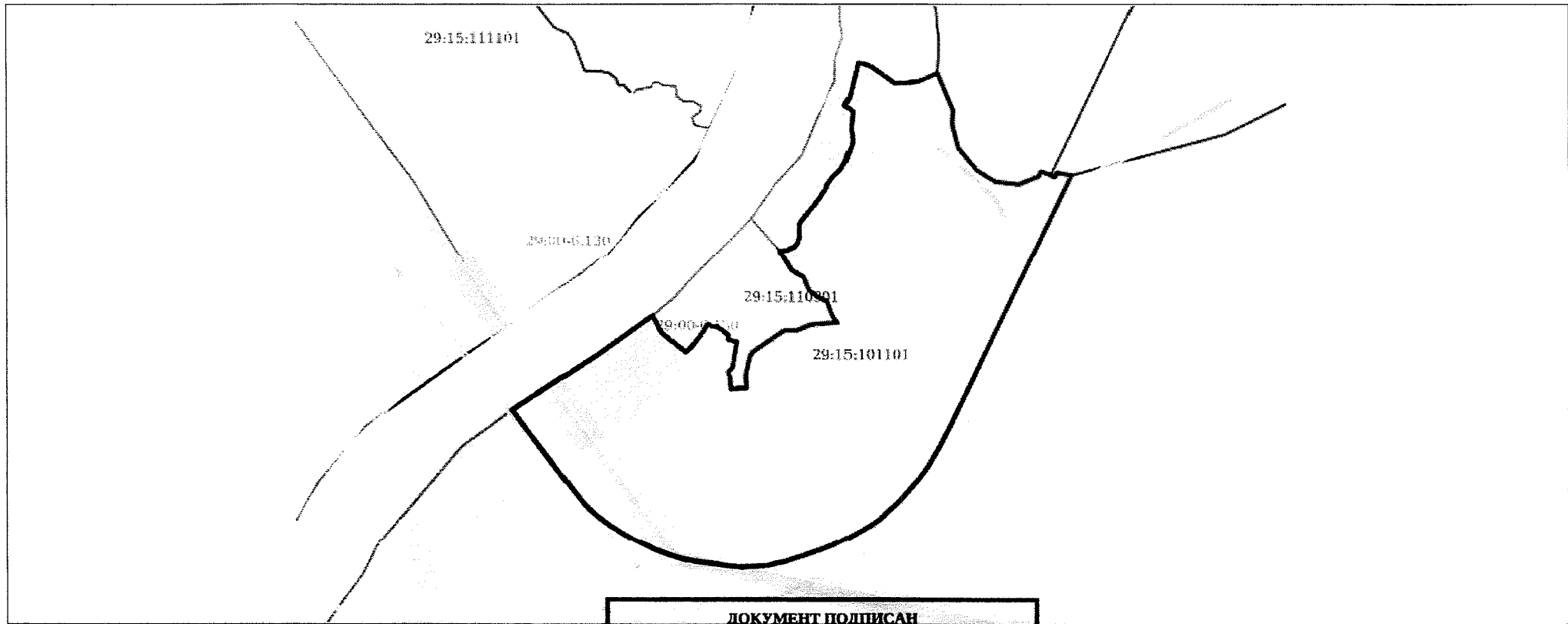
68

КАДАСТРОВЫЙ ПЛАН ТЕРРИТОРИИ

Лист № 1 раздела 4	Всего листов раздела 4: 1	Всего разделов: 10	Всего листов: 1697
--------------------	---------------------------	--------------------	--------------------

14 июля 2020 № КУВИ-002/2020-6935714
Номер кадастрового квартала: 29:15:101101

План (чертеж, схема) зон с особыми условиями использования территорий, расположенных в кадастровом квартале



Масштаб: 1:9000

**ДОКУМЕНТ ПОДПИСАН  
ЭЛЕКТРОННОЙ ПОДПИСЬЮ**

СВИДЕТЕЛЬСТВО СЕРТИФИКАЦИИ

Сертификат: 673169747045108897601188718879677818855  
 Владелец: Росреестр  
 Действителен: с 04.02.2020 по 04.05.2021

**ПОДПИСЬ**

**М.П.**

полное наименование должности	инициалы, фамилия
-------------------------------	-------------------

69

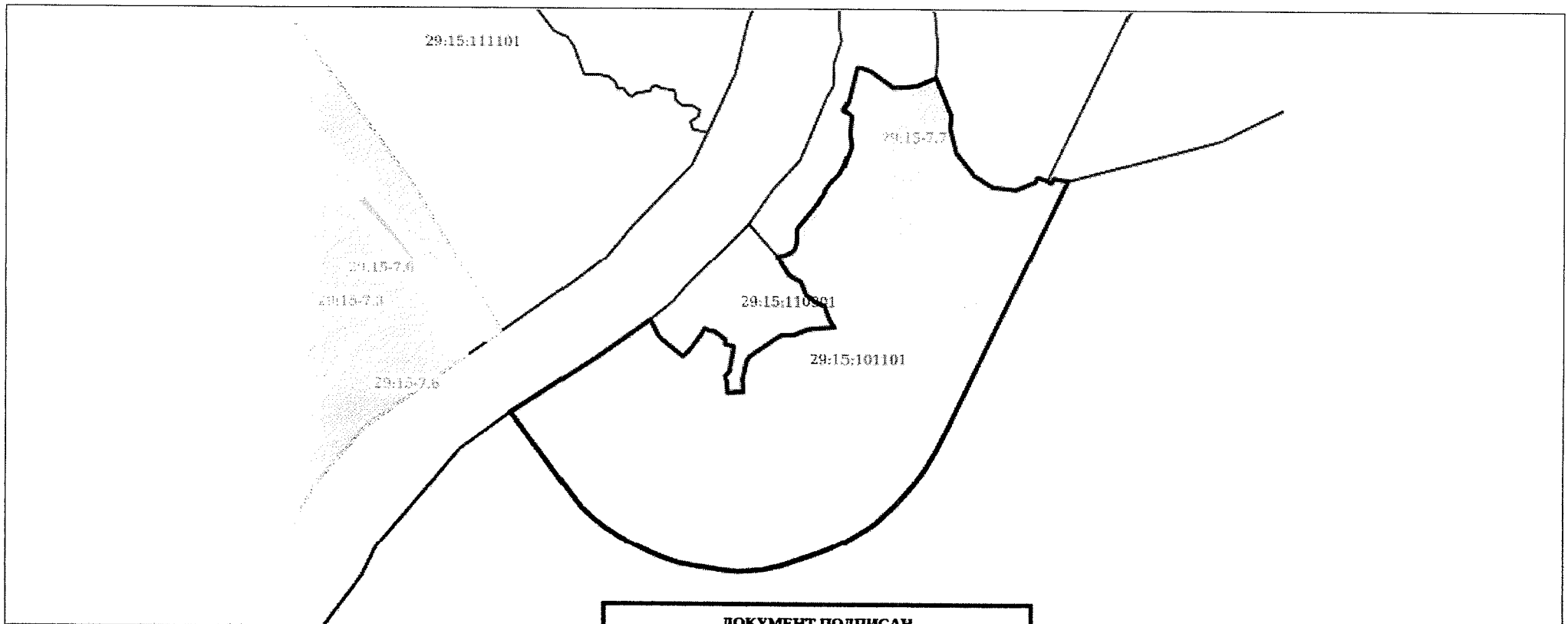
## КАДАСТРОВЫЙ ПЛАН ТЕРРИТОРИИ

Лист № 1 раздела 5	Всего листов раздела 5: 1	Всего разделов: 10	Всего листов: 1697
--------------------	---------------------------	--------------------	--------------------

14 июля 2020 № КУВИ-002/2020-6935714

Номер кадастрового квартала: 29:15:101101

План (чертеж, схема) территориальных зон, расположенных в кадастровом квартале



Масштаб: 1:9000

ДОКУМЕНТ ПОДПИСАН  
ЭЛЕКТРОННОЙ ПОДПИСЬЮ

СЕРТИФИКАТ ЭЛЕКТРОННОЙ ПОДПИСИ

Сертификат: 673169747045108897601188718879677818855

Владелец: Росреестр

Подписан: с 04.02.2020 по 04.05.2021

М.П.

полное наименование должности

инициалы, фамилия

*С. Г. Шрамкова*  
*Заместитель*  
*№ 26*



ФЕДЕРАЛЬНАЯ СЛУЖБА ГОСУДАРСТВЕННОЙ  
РЕГИСТРАЦИИ, КАДАСТРА И КАРТОГРАФИИ  
(РОСРЕЕСТР)

УПРАВЛЕНИЕ  
ФЕДЕРАЛЬНОЙ СЛУЖБЫ ГОСУДАРСТВЕННОЙ  
РЕГИСТРАЦИИ, КАДАСТРА И КАРТОГРАФИИ  
ПО АРХАНГЕЛЬСКОЙ ОБЛАСТИ  
И НЕНЕЦКОМУ АВТОНОМНОМУ  
ОКРУГУ

(Управление Росреестра по Архангельской  
области и Ненецкому автономному округу)

ул. Садовая, д. 5, корп. 1, г. Архангельск, 163000  
телефон (818-2) 65-65-01, факс 28-67-01  
e-mail: 29\_upr@rosreestr.ru

Архангельское областное  
Собрание депутатов

zakon@aosd.ru

Администрация муниципального  
образования «Североонежское»

mo\_sevon@mail.ru

\_\_\_\_\_ 25 ИЮН 2020 № 03-38/11220@

на № \_\_\_\_\_ от \_\_\_\_\_

О направлении обращения

В соответствии с Федеральным законом от 06.10.2003 № 131-ФЗ «Об общих принципах организации местного самоуправления в Российской Федерации» создание, упразднение и преобразование поселений на межселенных территориях осуществляется законами субъектов Российской Федерации.

В связи с изложенным Управление Федеральной службы государственной регистрации, кадастра и картографии по Архангельской области и Ненецкому автономному округу (далее – Управление) направляет обращение администрации муниципального образования «Североонежское» в Архангельское областное Собрание депутатов для рассмотрения по существу.

Решение об образовании (создании) населенного пункта – поселок Строителей Плесецкого района Архангельской области, расположенного на территории муниципального образования «Североонежское», в Управлении отсутствует.

Приложение: обращение администрации муниципального образования «Североонежское» от 18.06.202 № 647 на 1 л. в первый адрес.

Руководитель

Шрамкова Татьяна Геннадьевна  
(8182) 65-05-12



Т.В. Орлова

25 06 2020

ФЕДЕРАЛЬНАЯ СЛУЖБА  
ГОСУДАРСТВЕННОЙ РЕГИСТРАЦИИ,  
КАДАСТРА И КАРТОГРАФИИ  
(РОСРЕЕСТР)

Федеральное государственное бюджетное  
учреждение

«Федеральный научно-технический центр  
геодезии, картографии и инфраструктуры  
пространственных данных»

(ФГБУ «Центр геодезии, картографии и ИПД»)

Юридический адрес: Волгоградский пр-т, д. 45, стр. 1  
Москва, Россия, 109316

Почтовый адрес: Онежская ул., д. 26,  
Москва, Россия, 125413

Тел: (495) 456-91-71 факс: (495) 456-91-42

E-mail: info@nsdi.rosreestr.ru

ОГРН 1137746612068; ИНН 7722814241

*Ерещенков В.С.*  
Главе администрации  
муниципального образования  
«Североонежское»

Старицыну Ю.А.

2-й микрорайон, д. 9,  
пос. Североонежск,  
Плесецкий район,  
Архангельская область, 164268

Копия:

29\_upr@rosreestr.ru

13.04.2020 № 132/8241

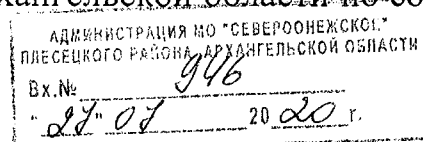
На № \_\_\_\_\_ от \_\_\_\_\_

О предоставлении информации

Уважаемый Юрий Алексеевич!

ФГБУ «Центр геодезии, картографии и ИПД» рассмотрело обращение администрации муниципального образования «Североонежское» от 25.05.2020 № 533, поступившее из Управления Росреестра по Архангельской области и Ненецкому автономному округу (вх. П-103/4365 от 15.06.2020), о предоставлении сведений о п. «Строителей» Плесецкого района Архангельской области в части географических координат с точностью до десятых долей минуты, копий топографической карты для однозначной идентификации его местоположения, а также сведений о наличии в пределах Плесецкого района Архангельской области поселков с наименованием «Строитель», с целью формирования пакета документов о переименовании населенного пункта п. «Строителей» в п. «Строитель» и сообщает следующее.

В Государственном каталоге географических названий наименование населенного пункта п. Строителей установлено на основании Списков сельских населенных пунктов Плесецкого района Архангельской области по состоянию



47



на 01.01.1994 и 01.01.1997 и Закона Архангельской области от 23.09.2004 № 258 (ред. от 30.04.2019).


Согласно Справочникам административно-территориального деления Архангельской области 1970, 1977, 1984, 1992 годов издания одноименные и однокоренные населенные пункты с наименованием «Строитель» в пределах административно-территориальной единицы Плесецкий район отсутствуют.

На топографических картах федерального фонда пространственных данных масштаба 1:100 000 (Р-37-055,056) 1959, 1969, 1976, 1983, 2009 годов состояния местности и масштаба 1:50 000 (Р-37-056-А, Б) 1956, 1974, 1982, 2009 года состояния местности отсутствует подпись данного населенного пункта (фрагменты карт прилагаются).

Иные картографические материалы по указанному населенному пункту в Учреждении отсутствуют.


Приложение: указанное на 2 л. в 1 экз.

ВрИО директора



Т.П. Турчанова





P-37-056-A, B

21





ФЕДЕРАЛЬНАЯ СЛУЖБА ГОСУДАРСТВЕННОЙ  
РЕГИСТРАЦИИ, КАДАСТРА И КАРТОГРАФИИ

ФИЛИАЛ ФЕДЕРАЛЬНОГО  
ГОСУДАРСТВЕННОГО БЮДЖЕТНОГО  
УЧРЕЖДЕНИЯ

«Федеральная кадастровая палата  
Федеральной службы государственной  
регистрации, кадастра и картографии»

по Архангельской области и  
Ненецкому автономному округу  
пр. Ломоносова, д. 206, г. Архангельск

Почтовый адрес: главпочтамт, а/я 5н  
г. Архангельск, 163000

Тел.: (8-182) 22-90-02, факс: 21-18-07

E-mail: filial@29.kadastr.ru  
(ОКПО 57040686, ОГРН 1027700485757,  
ИНН/КПП 7705401340/290143001)

24. 08. 2020 № 10-24/ 10557

на № 859 от 05.08.2020

Администрация муниципального  
образования «Североонежское»

mo\_sevon@mail.ru

О рассмотрении обращения

Филиал ФГБУ «ФКП Росреестра» по Архангельской области и Ненецкому автономному округу (далее – Филиал) в рамках своей компетенции рассмотрел Ваше обращение, в соответствии с поручением Росреестра от 14.08.2020 №18-03077/20@.

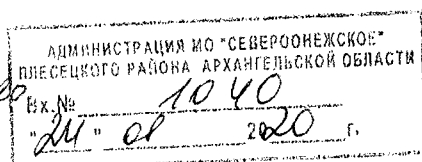
В соответствии с обращением администрация муниципального образования «Североонежское» просит предоставить копию решения об образовании населенного пункта – поселок Строителей (Строитель) Плесецкого района, Архангельской области, расположенный на территории муниципального образования «Североонежское».

Настоящим сообщаем, что запрашиваемые документы в филиале отсутствуют.

И.о. директора филиала

А.В. Леднев

Косогорова Лариса Вячеславовна  
(8182) 22-90-02



ФЕДЕРАЛЬНАЯ СЛУЖБА  
ГОСУДАРСТВЕННОЙ РЕГИСТРАЦИИ,  
КАДАСТРА И КАРТОГРАФИИ  
(РОСРЕЕСТР)

Федеральное государственное бюджетное  
учреждение

«Федеральный научно-технический центр  
геодезии, картографии и инфраструктуры  
пространственных данных»

(ФГБУ «Центр геодезии, картографии и ИПД»)

Юридический адрес: Волгоградский пр-т, д. 45, стр. 1  
Москва, Россия, 109316

Почтовый адрес: Онежская ул., д. 26,  
Москва, Россия, 125413

Тел: (495) 456-91-71 факс: (495) 456-91-42

E-mail: info@nsdi.rosreestr.ru

ОГРН 1137746612068; ИНН 7722814241

Главе администрации  
муниципального образования  
«Североонежское»

Старицыну Ю.А.

2-й микрорайон, д. 9,  
пос. Североонежск,  
Плесецкий район,  
Архангельская область, 164268

18.08.2020 № 132/11003


На № \_\_\_\_\_ от \_\_\_\_\_

О предоставлении информации

Уважаемый Юрий Алексеевич!

ФГБУ «Центр геодезии, картографии и ИПД» (далее – Учреждение) рассмотрело обращение администрации муниципального образования «Североонежское» от 05.08.2020 № 859 (вх. Е-103/6139 от 06.08.2020) о предоставлении копии Решения об образовании населенного пункта – поселок Строителей Плесецкого района Архангельской области и сообщает следующее.


В Государственном каталоге географических названий, руководствуясь Порядком выявления существующих наименований географических объектов, утвержденным приказом Минэкономразвития России от 29.05.2015 № 322, и на основании сведений, поступивших в Учреждение из Государственного архива Архангельской области с письмом от 18.07.2019 № 06-21/648-662, наименование населенного пункта – п. Строителей установлено с учетом: Списков сельских населенных пунктов Плесецкого



района Архангельской области по состоянию на 01.01.1994 и 01.01.1997 и Закона Архангельской области от 23.09.2004 № 258 (ред. от 30.04.2019).

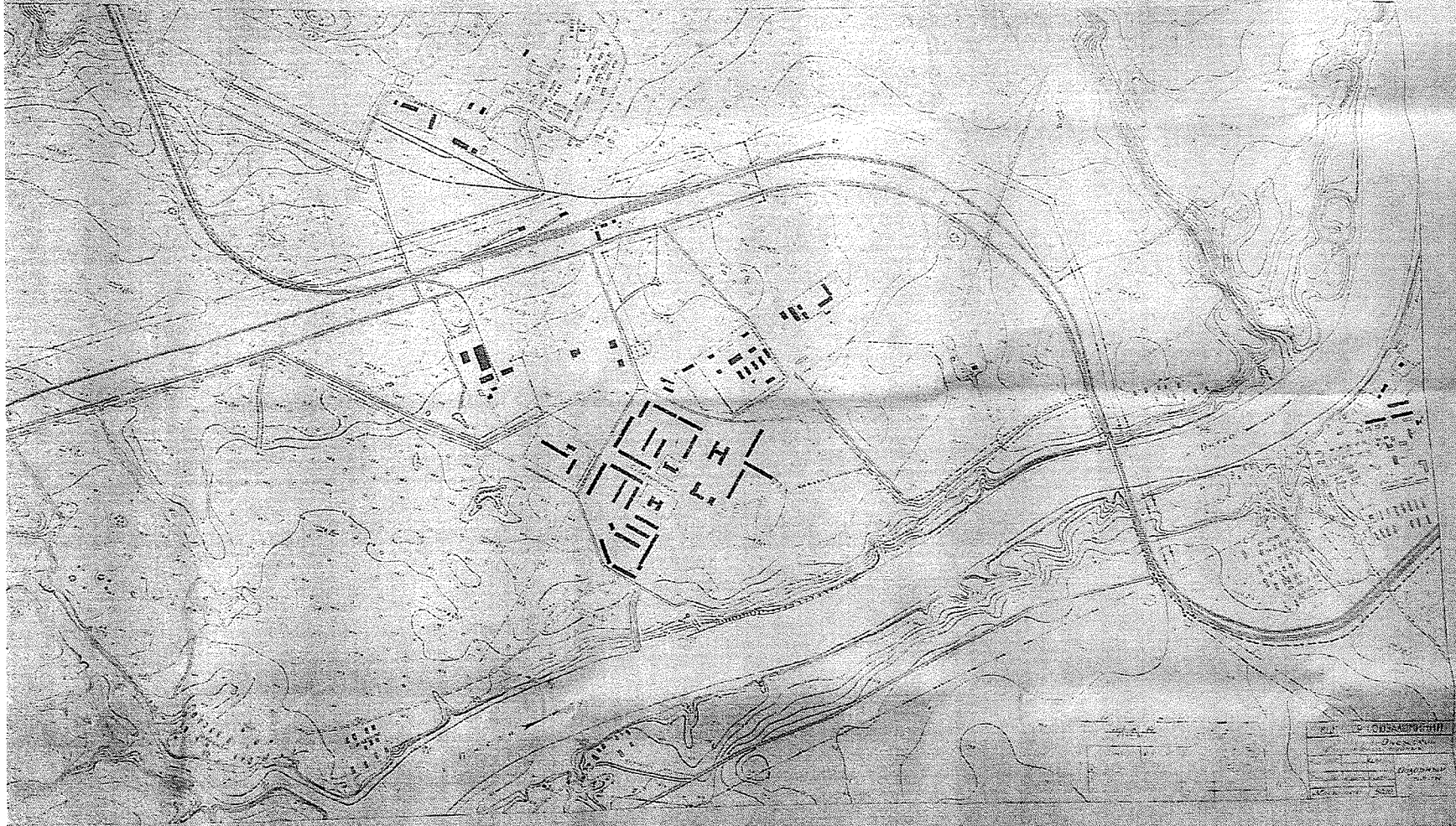
Решение об образовании населенного пункта – п. Строителей Плесецкого района Архангельской области, расположенного на территории муниципального образования «Североонежское», в Учреждении отсутствует.

ВрИО директора



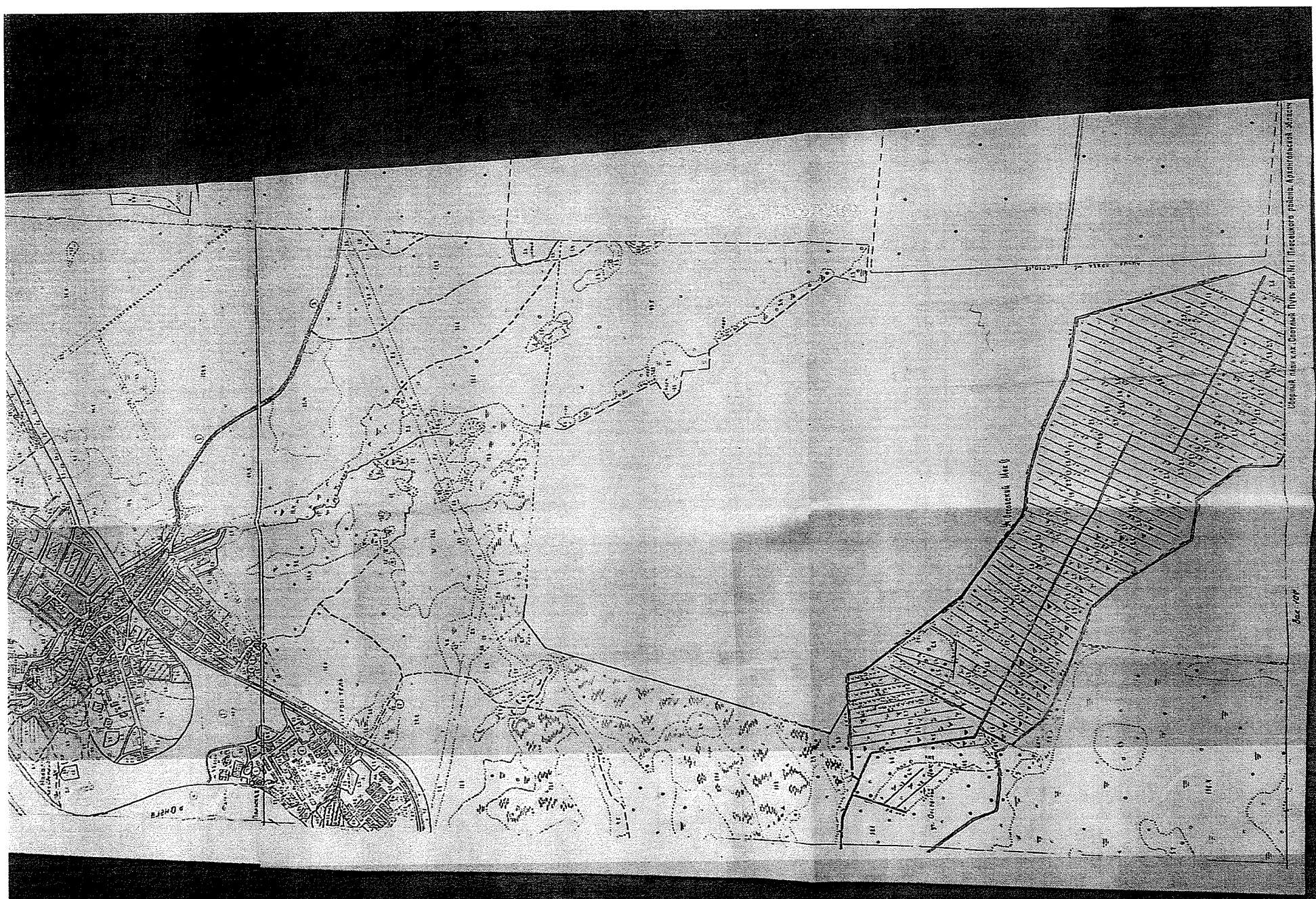
Д.В. Емельянов





PLAN OF OBSERVATION	
DATE	1952
BY	...
...	...
...	...
...	...

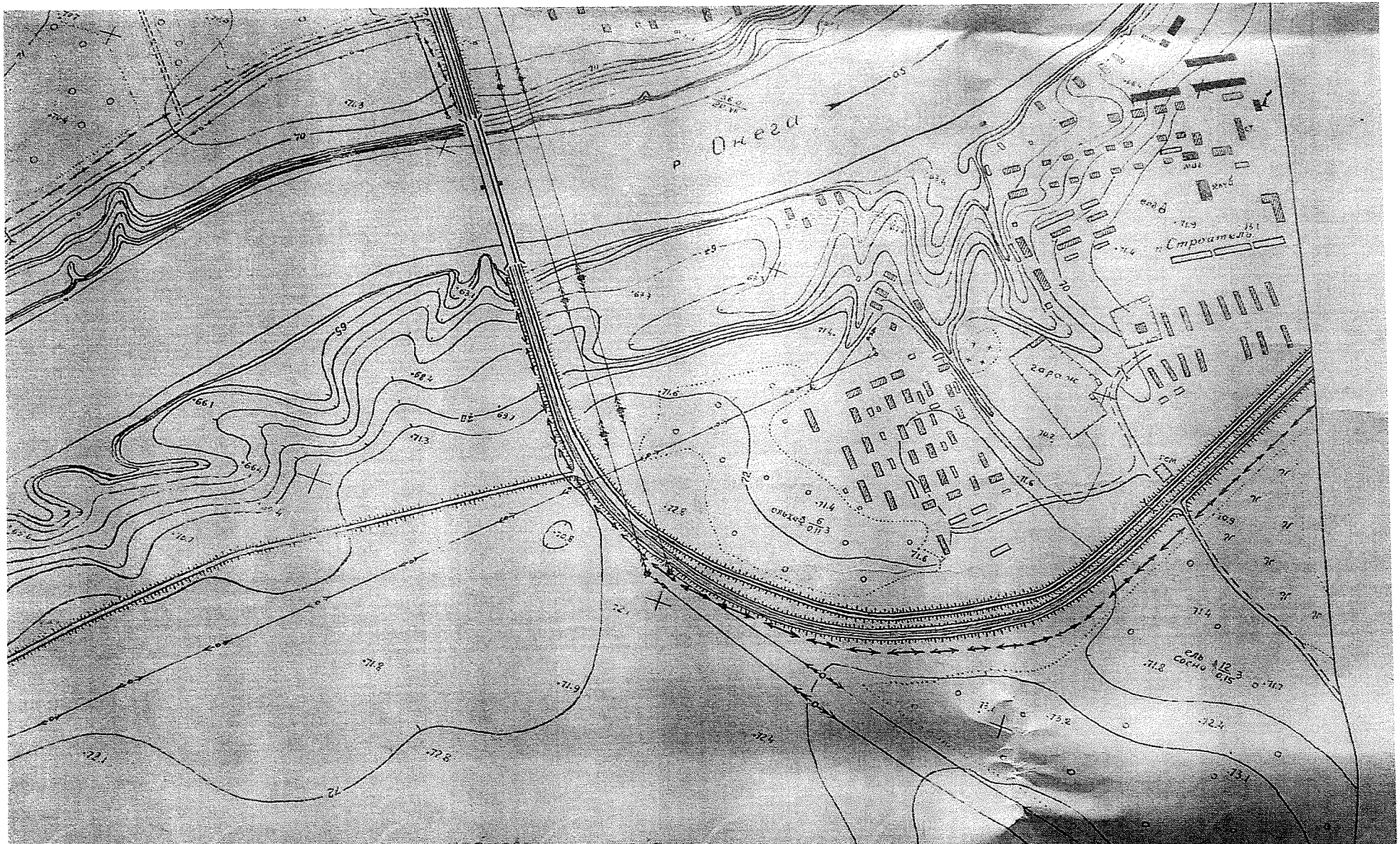
6h



Список имен вв. Черныш Н.И. п.б. П. Печальков полков. А. Я. Яковлевич. А. Яковлевич. А. Яковлевич.

1844





Лист № 14  
23.04.86

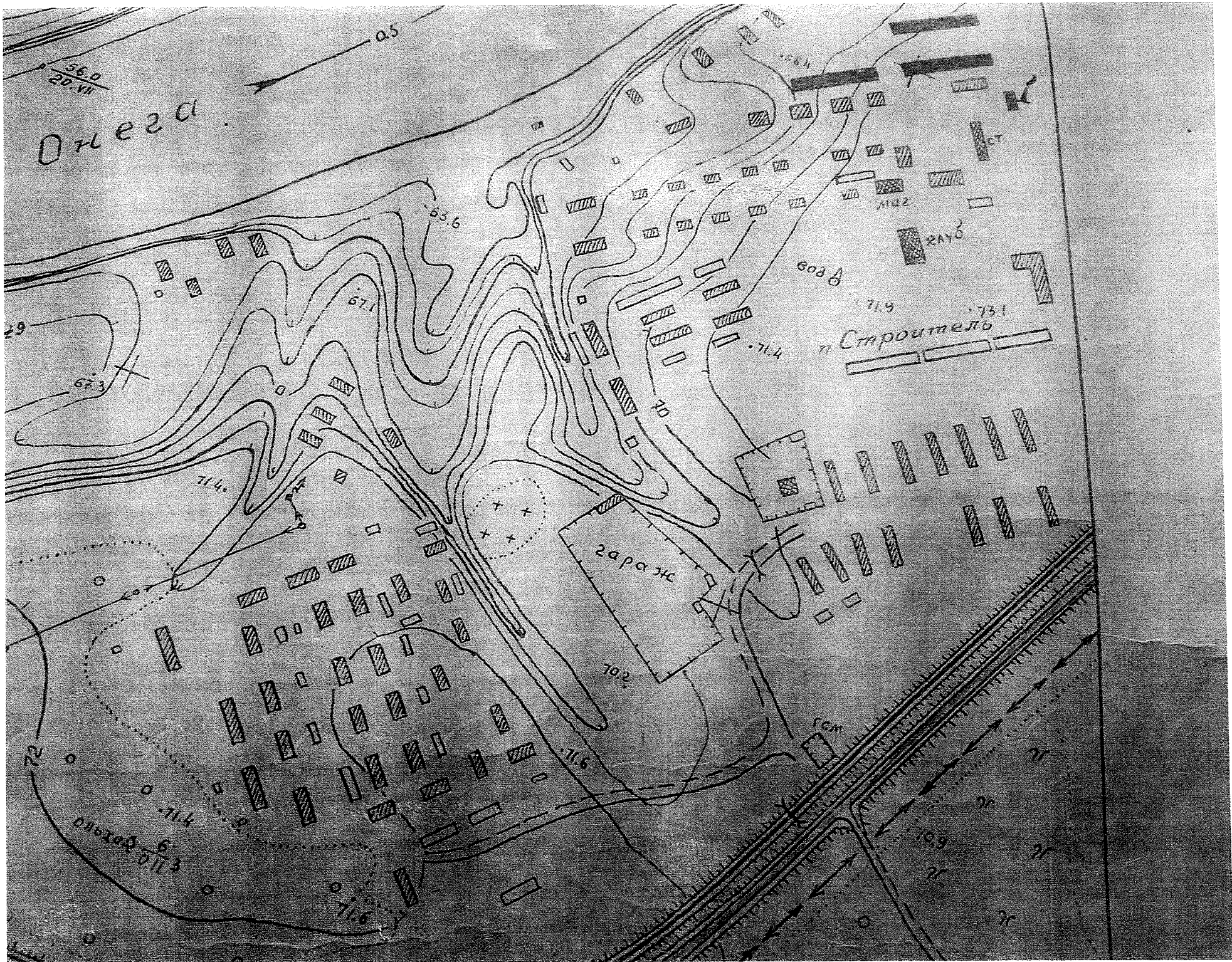
110	26	20	15	10

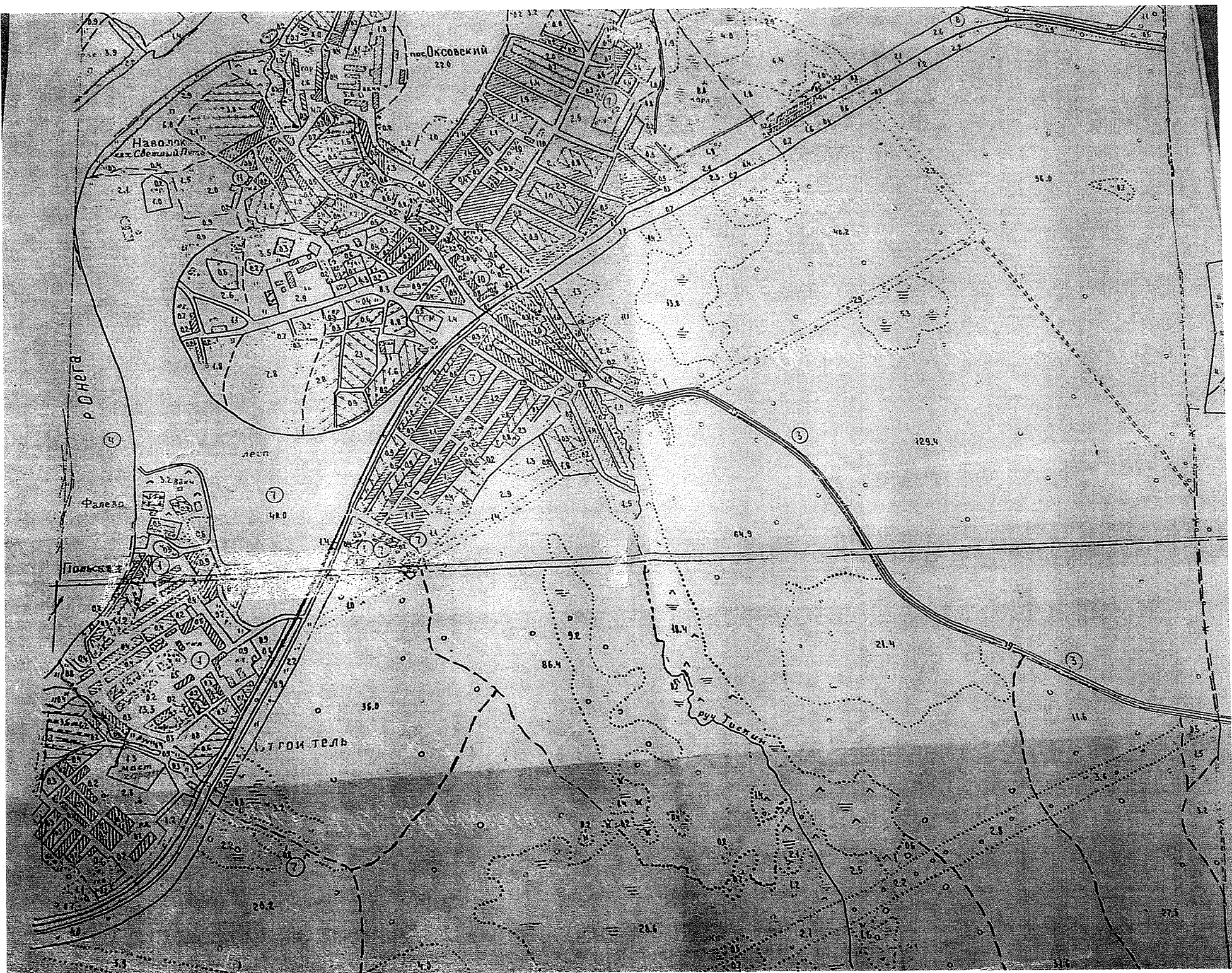
ММ СССР ГОЮЗАМНИИИИ  
Северо-Онежский  
бокситовый рудник

Нач. ОКС	Сезинин
Генер. ОКС	Луринг Кухтин

Обзорный  
план

Масштаб - 1:5000







**АРХАНГЕЛЬСКОЕ ОБЛАСТНОЕ СОБРАНИЕ ДЕПУТАТОВ**  
**седьмого созыва**

**АППАРАТ**

**ПРАВОВОЕ УПРАВЛЕНИЕ**

В.И. Ленина пл., 1, г. Архангельск, 163000, тел.: (8182) 21-54-98, факс: (8182) 20-03-43, e-mail: [duma@aosd.ru](mailto:duma@aosd.ru), <http://www.aosd.ru>

от 15.10.2020 № \_\_\_\_\_  
на № пп7/301 от 08.10.2020

**Заключение**

**на проект постановления Архангельского областного Собрания депутатов  
№ пп7/301 «Об одобрении предложения о переименовании поселка  
Строителей городского поселения «Североонежское»  
Плесецкого муниципального района Архангельской области»  
(взамен ранее внесенного)**

Правовое управление аппарата Архангельского областного Собрания депутатов, осуществив правовую экспертизу проекта постановления Архангельского областного Собрания депутатов № пп7/301 «Об одобрении предложения о переименовании поселка Строителей городского поселения «Североонежское» Плесецкого муниципального района Архангельской области» (далее – Проект), взамен ранее внесенного (вх. № пп7/289 от 6 августа 2020 года) администрацией городского поселения «Североонежское» Плесецкого муниципального района Архангельской области, полагает необходимым сообщить следующее.

Проект внесен в Архангельское областное Собрание депутатов (далее – областное Собрание) уполномоченным статьей 33 Устава Архангельской области субъектом права законодательной инициативы.

Проектом предлагается областному Собранию:

одобрить предложение муниципального Совета городского поселения «Североонежское» Плесецкого муниципального района Архангельской области о переименовании поселка Строителей городского поселения «Североонежское» Плесецкого муниципального района Архангельской области в поселок Строитель городского поселения «Североонежское» Плесецкого муниципального района Архангельской области;

направить указанное предложение и прилагаемые к нему документы на экспертизу в Федеральную службу государственной регистрации, кадастра и картографии (далее – Росреестр).

Архангельское областное  
Собрание депутатов  
15.10.2020 до  
01-002/1923

84  
61

Концепция Проекта не отличается от ранее внесенного вышеуказанного проекта. Доработано финансово-экономическое обоснование Проекта, дополнительно представлены документы:

1) фотографии и сканы двух карт, на которых обозначен поселок Строитель:

- «Обзорного плана Северо-Онежского бокситового рудника» 23 апреля 1986 года;

- «Сборного плана клх. Светлый Путь раб. № 1 Плесецкого района Архангельской области»;

2) копии писем об отсутствии в названных учреждениях копий решений об образовании населенного пункта – поселок Строителей (Строитель) Плесецкого района Архангельской области, расположенного на территории муниципального образования «Североонежское»:

- Филиала ФГБУ «Федеральная кадастровая палата Федеральной службы государственной регистрации, кадастра и картографии» по Архангельской области и Ненецкому автономному округу от 24 августа 2020 года № 10-24/10557;

- ФГБУ «Федеральный научно-технический центр геодезии, картографии и инфраструктуры пространственных данных» от 18 августа 2020 года № 132/11003.

Проект и прилагаемые к нему документы проверены на соответствие требованиям, установленным частями 1, 2 и 4 статьи 9 Федерального закона от 18 декабря 1997 года № 152-ФЗ «О наименованиях географических объектов» (далее – Федеральный закон № 152-ФЗ), Порядком осуществления экспертизы предложений о присвоении наименований географическим объектам и о переименовании географических объектов, а также выдачи заключений на указанные предложения, утвержденные приказом Минэкономразвития России от 27 марта 2014 года № 171 (далее – Порядок № 171), пунктом 1 статьи 37 областного закона от 23 сентября 2009 года № 65-5-ОЗ «Об административно-территориальном устройстве Архангельской области» (далее – областной закон № 65-5-ОЗ), пунктом 3 статьи 11.2 регламента областного Собрания.

Текст проекта постановления областного Собрания соответствует областному закону от 23 сентября 2004 года № 258-внеоч.-ОЗ «О статусе и границах территорий муниципальных образований в Архангельской области» (в редакции областного закона от 30 сентября 2019 года № 135-10-ОЗ «О внесении изменений в отдельные областные законы в части наименований муниципальных образований Архангельской области») (далее – областной закон № 258-внеоч.-ОЗ).

В соответствии с частями 1 и 2 статьи 9 Федерального закона № 152-ФЗ предложения о переименовании географических объектов (далее также – предложения) могут вноситься в том числе органами местного самоуправления. Данные предложения, документы, обосновывающие их, и расчеты необходимых затрат направляются в законодательные (представительные)

органы государственной власти субъектов Российской Федерации, на территориях которых расположены такие географические объекты.

Согласно статьям 18 и 45 областного закона № 258-внеоч.-ОЗ в границы городского поселения «Североонежское» Плесецкого муниципального района Архангельской области (далее также – городское поселение) входит территория поселка Строителей.

Из переписки областного Собрания с администрацией городского поселения и пояснительной записки к Проекту следует, что образование поселка Строителей (Строитель) документарно не нашло своего подтверждения. Решения об образовании указанного населенного пункта в районном и областном архивах не обнаружено, что подтверждается приложенными к Проекту копиями соответствующих архивных справок.

Также к Проекту приложена копия ответа Управления Росреестра по Архангельской области и Ненецкому автономному округу и писем вышеназванных учреждений об отсутствии у них решения об образовании населенного пункта.

Однако согласно пояснительной записке к Проекту 23 сентября 2019 года «наименование п. Строителей внесено в Государственный каталог географических названий».

Частью 2 статьи 10 Федерального закона № 152-ФЗ предусмотрено, что в целях обеспечения единообразного и устойчивого употребления в Российской Федерации наименований географических объектов и сохранения указанных наименований создается Государственный каталог географических названий.

Государственный каталог географических названий состоит в том числе из реестра наименований географических объектов (пункт 19 Порядка регистрации и учета наименований географических объектов, издания словарей и справочников наименований географических объектов, а также выполнения работ по созданию Государственного каталога географических названий и его ведения, утвержденного приказом Минэкономразвития России от 27 марта 2014 года № 172).

В реестре наименований географических объектов на территорию Архангельской области по состоянию на 27 февраля 2020 года, размещенном на официальном сайте Росреестра в информационно-телекоммуникационной сети «Интернет», в Плесецком районе Архангельской области зарегистрирован поселок Строителей (регистрационный номер 0810049, географические координаты: широта 62°35', долгота 39°53').

Согласно пункту 1 статьи 37 областного закона № 65-5-ОЗ предложения о переименовании сельских населенных пунктов вносятся в областное Собрание в виде проектов постановлений областного Собрания об одобрении предложений о переименовании указанных административно-территориальных единиц Архангельской области.

К проекту постановления областного Собрания об одобрении предложения прилагаются документы, предусмотренные законодательством Российской Федерации о наименованиях географических объектов.

88

В случае принятия постановления об одобрении предложения областное Собрание направляет на экспертизу в федеральный орган исполнительной власти, уполномоченный в области наименований географических объектов, предложение о переименовании административно-территориальной единицы Архангельской области.

Данную экспертизу предложений, выдачу заключений на указанные предложения осуществляет Росреестр (пункт 5.1.23 Положения о Федеральной службе государственной регистрации, кадастра и картографии, утвержденного Постановлением Правительства Российской Федерации от 1 июня 2009 года № 457) согласно Порядку № 171 (часть 4 статьи 9 Федерального закона № 152-ФЗ).

Из пунктов 3 и 5 Порядка № 171 следует, что для проведения экспертизы предложений о переименовании географических объектов, предусмотренных частью 2 статьи 9 Федерального закона № 152-ФЗ, к направляемым в Росреестр обращениям законодательных (представительных) органов государственной власти субъектов Российской Федерации о проведении такой экспертизы прилагаются следующие документы:

- копии решений об одобрении предложений законодательного (представительного) органа субъекта Российской Федерации, органов государственного управления (районного представительного органа, сельского (поселкового) представительного органа) или органов местного самоуправления (муниципального района, городского округа или внутригородской территории города федерального значения, городского или сельского поселений), на территориях которых расположены соответствующие географические объекты;

- копия обращения лица, инициировавшего переименование географического объекта, поступившего в законодательный (представительный) орган государственной власти субъекта Российской Федерации;

- копии решений об образовании географических объектов – административно-территориальных образований (административно-территориальных единиц) и населенных пунктов, которые предлагается переименовать;

- копии документов об информировании населения соответствующих территорий и результаты выявления мнения населения о предложениях о переименовании географических объектов;

- расчеты финансовых затрат на реализацию предложений о переименовании географических объектов;

- обоснование предлагаемых наименований географических объектов; сведения о наличии одноименных однородных географических объектов в пределах административно-территориального образования (административно-территориальной единицы); обоснование необходимости предлагаемых переименований географических объектов;

- копии топографических карт либо кадастровые планы территории, позволяющие однозначно идентифицировать географический объект и его местоположение;

- географические координаты центра географического объекта, определенные с точностью до десятых долей минуты.

В связи с тем, что решения об образовании населенного пункта поселок Строителей (Строитель) в районном и областном архивах, а также в Филиале ФГБУ «Федеральная кадастровая палата Федеральной службы государственной регистрации, кадастра и картографии» по Архангельской области и Ненецкому автономному округу, Управлении Росреестра по Архангельской области и Ненецкому автономному округу, ФГБУ «Федеральный научно-технический центр геодезии, картографии и инфраструктуры пространственных данных» отсутствуют, полагаем, что в случае принятия Проекта к обращению областного Собрания в Росреестр необходимо приложить копии архивных справок и ответов указанных учреждений и Управления Росреестра по Архангельской области и Ненецкому автономному округу.

Согласно финансово-экономическому обоснованию Проекта принятие Проекта повлечет незначительные дополнительные расходы областного бюджета в части переоборудования остановочных пунктов на региональной автодороге Дениславье – Североонежск – СОБР и установки дорожных знаков-указателей населенного пункта и не потребует расходов из федерального бюджета.

Предлагаемое наименование населенного пункта обосновано содержащимся наименованием поселка Строитель в приложенных к Проекту копиях решений исполнительного комитета Плесецкого районного Совета народных депутатов от 18 января 1985 года № 13 и от 17 апреля 1985 года № 119. Указанное наименование содержится также на двух картах, фотографии и сканы которых приведены в приложении к Проекту.

Необходимость предлагаемого переименования обоснована в пояснительной записке к Проекту:

- возвращением наименования, широко известного в прошлом и настоящем (абзац пятый части 3 статьи 7 Федерального закона № 152-ФЗ);

- восстановлением содержащегося в документах изначального наименования поселка;

- возникающими у граждан, зарегистрированных по месту жительства в поселке Строитель, сложностями при регистрации по месту жительства родившихся детей, так как в государственный адресный реестр и соответственно федеральную информационную адресную систему включен поселок Строителей;

- наличием у граждан, фактически проживающих в одном населенном пункте, регистрации по месту жительства как в поселке Строитель, так и в поселке Строителей;

- указанием в документах о регистрации права собственности на недвижимое имущество в адресах объектов недвижимости (в основном жилых помещений) поселка Строитель.




Принятие Проекта находится в пределах полномочий областного Собрания, условия внесения Проекта, предусмотренные вышеуказанным законодательством Российской Федерации и законодательством Архангельской области, соблюдены.

При проведении антикоррупционной экспертизы коррупциогенных факторов в Проекте не выявлено.

Дополнительно сообщаем, что в соответствии с абзацем третьим пункта 1 статьи 37 областного закона № 65-5-ОЗ при получении предложений о переименовании сельских населенных пунктов областное Собрание публикует извещение об этом на официальном сайте Архангельского областного Собрания депутатов в информационно-телекоммуникационной сети «Интернет».

На основании изложенного правовое управление аппарата областного Собрания полагает возможным рассмотрение Проекта.

Начальник



И.В. Худякова



**АРХАНГЕЛЬСКОЕ ОБЛАСТНОЕ СОБРАНИЕ ДЕПУТАТОВ  
седьмого созыва**

**АППАРАТ**

**ПРАВОВОЕ УПРАВЛЕНИЕ**

В.И. Ленина пл., 1, г. Архангельск, 163000, тел.: (8182) 21-56-95, факс: (8182) 20-03-43, e-mail: [duma@aosd.ru](mailto:duma@aosd.ru), <http://www.aosd.ru>

от 09.10.2020 № \_\_\_\_\_  
на № пп7/301 от 08.10.2020

**Редакционное заключение  
на проект постановления пп7/301 «Об одобрении предложения  
о переименовании поселка Строителей городского поселения  
«Североонежское» Плесецкого муниципального района  
Архангельской области»**

Отдел лингвистической экспертизы правового управления аппарата Архангельского областного Собрания депутатов на основании пункта 2 статьи 11.5 регламента Архангельского областного Собрания депутатов (постановление от 21 июня 2005 года № 182) осуществил редакционную экспертизу проекта постановления пп7/301 «Об одобрении предложения о переименовании поселка Строителей городского поселения «Североонежское» Плесецкого муниципального района Архангельской области» и сообщает, что замечаний к представленному проекту постановления нет.

Начальник отдела  
лингвистической экспертизы

Н.В. Врублевская

(8182) 21-54-84

Архангельское областное  
Собрание депутатов  
09.10.2020  
Вх № 01-001/1881  
11